USAID | NEXOS LOCALES

DEL PUEBLO DE LOS ESTADOS UNIDOS DE AMÉRICA

Para La Gobernabilidad Responsable

DIAGNOSTICO DEL

Concepción Huista, Huehuetenango

Realizado por: Janira Muñoz y Pedro Oracio Díaz
Consultores

Coordinado por: Otoniel Mora
Especialista DEL

USAID NEXOS LOCALES
Contract No. AID-520-C-14-00002
Enero, 2016

Sede Central
12 Avenida 1-48, Zona 3
Casa de Piedra
Teléfonos:
(502) 77630935 • (502) 77630940
Quetzaltenango
Guatemala

Sede Regional
Sector 4, 00-38, zona 11.
Cambote Huehuetenango
Teléfono:
(502) 79344207

CONTENIDO

Siglas y Acrónimos 3
Mensaje de la directora 4
1. ANTECEDENTES 5
2. INTRODUCCIÓN 7
3. Metodología utilizada en el Diagnóstico DEL/SAN 8
4. TERRITORIO 10
5. POBLACIÓN 15
6. Producción, Empleo e Ingresos 19
7. Encadenamientos Económicos 28
8. Servicios Públicos y Privados para DEL y SAN 30
9. Capital Social y Organizacional 34
10. Empresarialidad 38
11. Infraestructura para el Desarrollo 42
12. Migración y Remesas 44
13. Seguridad Alimentaria y Nutricional 46
14. Potencialidades 50
15. Indicadores y Perfil Municipal 52
16. CONCLUSIONES 54
17. Recomendaciones 55

SIGLAS Y ACRÓNIMOS

AGEXPORT	Asociación Guatemalteca de Exportadores
ANACAFÉ	Asociación Nacional del Café
COCODE	Consejo Comunitario de Desarrollo
COFETARN	Comisión de Fomento Económico, Turismo, Ambiente y Recursos Naturales
COMUDE	Consejo Municipal de Desarrollo
COMUSAN	Comisión Municipal de Seguridad Alimentaria y Nutricional
DEL	Desarrollo Económico Local
DMP	Dirección Municipal de Planificación
FUNCAFE	Fundación del Café
INTECAP	Instituto Técnico de Capacitación y Productividad
MAGA	Ministerio de Agricultura, Ganadería y Alimentación
MIDES	Ministerio de Desarrollo
MINECO	Ministerio de Economía
MSNM	Metros sobre el nivel del mar
MSPAS	Ministerio de Salud Pública y Asistencia Social
OMM	Oficina Municipal de la Mujer
PEA	Población Económicamente Activa
SAN	Seguridad Alimentaria y Nutricional
SESAN	Secretaría de Seguridad Alimentaria y Nutricional
USAID	Agencia de los Estados Unidos para el Desarrollo Internacional

MENSAJE DE LA DIRECTORA

Quetzaltenango, Guatemala, enero del 2016

Respetable Corporación Municipal

Es un gusto para mí, como Directora del Proyecto Nexos Locales, financiado por la Agencia Internacional de Desarrollo del Gobierno de los Estados Unidos de América –USAID-, poder saludarles en el inicio de un nuevo período de Gobierno Municipal.

El propósito de presentarles este documento que resume el Diagnóstico de la Economía Local y las condiciones de Seguridad Alimentaria de su Municipio, es que pueda ser utilizado por ustedes como base para las acciones de planificación y formulación de estrategias de desarrollo y búsqueda de soluciones a la problemática.

El Diagnóstico realizado es una contribución técnica de nuestro proyecto, llevado a cabo en conjunto con personas clave de su municipio, principalmente quienes se desempeñan en las unidades técnicas de la Municipalidad (Dirección Municipal de Planificación y Oficina Municipal de la Mujer), así como Comisiones Municipales (COMUSAN, etc.), personal técnico de entidades públicas que operan en el Municipio, miembros de ONG's y particularmente, representantes del sector económico local y personas que son parte de organizaciones económicas, como cooperativas, asociaciones, empresas privadas y microempresas.

Estamos conscientes de que un diagnóstico difícilmente logra ser completo, pero sabemos que nuestra contribución será de mucha utilidad para el desarrollo de sus comunidades, por lo que esperamos que pueda ser aprovechado adecuadamente.

Con mi mejor deseo por el éxito de su gestión al frente de su Municipio.

Les saludo cordialmente,

Connie Paraskeva
Directora Proyecto
Nexos Locales

I. ANTECEDENTES

Todas las estrategias de cambio y planes de desarrollo necesitan una base firme de información sobre la situación actual. Es necesario saber cómo estamos, para saber lo que necesitamos hacer para llegar a donde queremos llegar. Esa sencilla razón es el "por qué" del interés de Nexos Locales en contribuir con la realización de este diagnóstico de la economía local y las condiciones de seguridad alimentaria y nutricional.

Nexos Locales se planteó la realización de este diagnóstico como parte de las actividades de su primer año de actividades. El proceso se llevó a cabo en el período de junio a septiembre del 2015.

Se planificó el diagnóstico para ser realizado en 30 municipios del altiplano occidental del país, en que Nexos Locales tiene cobertura. No obstante, se llevó a cabo solamente en 29 de ellos, ya que no fue posible hacerlo en Santa Cruz Barillas, Huehuetenango.

Durante la realización de las actividades del diagnóstico se contó con la activa participación de personal técnico de las Municipalidades, especialmente quienes laboran en las oficinas técnicas, es decir, Dirección Municipal de Planificación –DMP-, Oficina Municipal de la Mujer –OMM-, Oficina Municipal de Agua (donde se cuenta con ella, etc.), quienes facilitaron las condiciones para convocatoria y realización de talleres y grupos focales de análisis y discusión de los temas de interés para el diagnóstico.

Igualmente se contó con la participación de personal de Organizaciones No Gubernamentales relacionadas con actividades económicas (organizaciones micro financieras, de capacitación, bancos, etc.) y con la seguridad alimentaria (entidades de salud, etc.).
Muy importante fue la participación del sector económico local (microempresarios, agricultores), especialmente quienes forman parte de organizaciones económicas (cooperativas, asociaciones, etc.), que aportaron sus puntos de vista sobre la situación actual y sobre las perspectivas y oportunidades para la localidad.

El proceso fue facilitado por un equipo de 8 consultores técnicos (4 enfocados en los temas DEL y 4 en los temas SAN), 2 consultores especialistas que supervisaron el proceso (1 especialista en DEL y una especialista en SAN), bajo la coordinación todos, del Especialista DEL del Proyecto Nexos Locales.

Para procesar la información recabada y construir con ella indicadores de situación y lograr proyectar algunas líneas de intervención, se desarrolló una pequeña herramienta informática, basada en una "hoja electrónica" que denominamos ELSA (Economía Local y Seguridad Alimentaria). Con ELSA se han producido los índices que representan la situación de cada variable de estudio y de esa manera se cuenta con una imagen de cada municipio, que permite visualizar las posibles intervenciones futuras.

Como bien es sabido, el período en que se llevó a cabo el diagnóstico, inevitablemente coincidió con el la última etapa de la campaña electoral presidencial que culminó con las elecciones de septiembre del 2015. Eso representó durante el proceso algunas dificultades que entre otras cosas, obligaron a modificar fechas para las actividades, limitaron la participación de algunas personas o sectores clave, pero en ningún caso significó la cancelación de alguna actividad, de tal manera que se logró cumplir a cabalidad con las tareas previstas.

No obstante todos los esfuerzos realizados, estamos conscientes de que el proceso de diagnóstico puede siempre tener imprecisiones y fallas involuntarias, pero consideramos que a pesar de eso, constituye una importante contribución al proceso de Desarrollo Económico Local, enfocado en la Seguridad Alimentaria y Nutricional.

La información que ha producido este diagnóstico puede ser utilizada como insumo para los procesos de planificación subsiguientes.

2. INTRODUCCIÓN

La idea fundamental del Desarrollo Económico Local -DEL- es la de lograr un proceso de mejoramiento de las condiciones generales de vida de la población de una localidad (un municipio, por ejemplo), con base en las características propias de la misma localidad (el territorio, el clima, la ubicación, etc.), el fortalecimiento de las capacidades de la población económicamente activa (su formación técnica para la producción, para la empresa, para el comercio, etc.), las capacidades organizativas locales (mejoramiento de las cooperativas y asociaciones que tienen fines económicos, la participación de la juventud, el involucramiento de la mujer, etc.), la identificación y/o fortalecimiento de actividades y sectores productivo-comerciales y el mejoramiento de su participación en los mercados locales, regionales, nacionales y otros (desarrollo de cadenas económicas), así como desarrollo y adaptación de tecnologías apropiadas que permitan el mejor aprovechamiento de los recursos locales y su adecuada conservación y renovación. Todo esto debe dar como resultado la generación de empleos y el incremento de ingresos para la población.

Por esto requiere que los servicios de educación, capacitación, financiamiento, etc. se enfoquen principalmente en las actividades económicas que resulten ser las de mayor potencial para la localidad. El proceso de Desarrollo Económico Local solamente puede lograrse con la participación activa de la población local, pero sobre todo, con la implementación de Políticas desde el Gobierno Local (municipal) que orienten el proceso. Es importante contar con asesoría y apoyo externos, pero sin el protagonismo de los sectores económicos y el Gobierno de la localidad, el proceso no puede alcanzarse.

Una consecuencia muy importante que se espera que pueda lograr el desarrollo económico local es mejorar los niveles de seguridad alimentaria y nutricional, como resultado de que las familias cuenten con más recursos, y los puedan utilizar en mejorar su dieta alimenticia, en cantidad, diversidad y calidad. Es muy probable también, que lograr mejores niveles de seguridad alimentaria requiera desarrollar conocimientos y capacidades en nutrición para la población, lo que se debe considerar también parte del proceso de Desarrollo Local.

Para iniciar un proceso de Desarrollo Económico Local -DEL- es necesario conocer cuál es la situación del municipio, es decir, de su territorio, su población, sus actividades económicas, los servicios con que se cuenta para el mejoramiento de las actividades económicas, el acceso a mercados, la capacidad organizativa, etc.

Por esta razón se desarrolló con apoyo del Proyecto Nexos Locales, este Diagnóstico de la Economía Local y la Seguridad Alimentaria, como etapa previa para la Planificación de un Proceso DEL en el Municipio.

El Diagnóstico DEL/SAN produjo y analizó información sobre 15 variables importantes para el Desarrollo Económico y la Seguridad Alimentaria en cada municipio (que se listan en el apartado "Metodología"), con lo que se establece la situación de la localidad, como contribución para contar con un punto de partida para la planificación y la identificación de estrategias y acciones a implementar dentro de un proceso de Desarrollo Económico Local, enfocado en la Seguridad Alimentaria y Nutricional.

3. METODOLOGÍA UTILIZADA EN EL DIAGNÓSTICO DEL/SAN

El Diagnóstico DEL/SAN se llevó a cabo durante los meses de junio y septiembre del año 2015, en 29 Municipios del Occidente de Guatemala.

El proceso incluyó varias actividades, tanto de campo directamente, como de revisión y consulta de información documental y estadísticas oficiales.

Dentro de las actividades de campos se realizaron entrevistas a Autoridades Municipales, representantes de instituciones públicas, informantes clave de diferentes sectores relacionados con la economía local y la seguridad alimentaria. Así mismo se realizaron dos Grupos Focales de discusión, uno para la temática DEL y uno para la temática SAN, en que participaron miembros de organizaciones relacionados con el tema, representantes de instituciones que trabajan en la localidad, tanto públicas como privadas y ONG's. La etapa de campo concluyó con un Taller DEL, en que se discutieron los hallazgos y se analizaron las perspectivas y potencialidades de la localidad. Toda la información resultante se procesó a través del instrumento ELSA (aplicación desarrollada para el efecto), con la que se produjeron 15 índices que miden la situación en cada una de las siguientes 15 variables de estudio:

1. Territorio: La vocación del territorio, su accesibilidad, su distancia, su aislamiento, su vulnerabilidad.
2. Población: La diversidad poblacional, su composición por género, por población indígena y no indígena, su población joven, su analfabetismo y escolaridad. Pobreza.
3. Producción: Tipo de producción, volúmenes, diversidad.
4. Empleo: Tipo de empleos, cantidad, sectores económicos
5. Ingresos: Volúmenes de ingresos, ingreso per cápita, relación con la canasta básica. Pobreza
6. Encadenamientos económicos: Existencia de encadenamientos económicos y su funcionamiento.
7. Servicios para DEL y para SAN: Capacidad instalada público privada para facilita el DEL y SAN
8. Servicios para DEL y para SAN: Capacidad instalada público privada para facilita el DEL y SAN
9. Índice organizacional: El capital social. Organizaciones locales civiles y económicas.
10. Empresarialidad: Capacidad para emprender actividades económicas. Tipo de empresas, mercados
11. Infraestructura para el desarrollo: infraestructura para el desarrollo (caminos, electricidad, agua, etc.
12. Migración: nivel de migración, nacional/internacional. Tipo de migrantes (hombres, mujeres, jóvenes)
13. Remesas: Volumen de remesas, periodicidad, dependencia aspecto de las remesas, uso de las remesas
14. Seguridad Alimentaria: Disponibilidad de alimentos, Acceso, Aceptabilidad y consumo, Uso biológico.

15. Potencialidades: Identificación de potenciales económicos que generen efectos positivos en SAN.

Cada índice fue clasificado además en cuatro categorías (salvo donde se indique algo diferente):

- Categoría A: Condiciones favorables para DEL
- Categoría B: Condiciones medianamente favorables para DEL.
- Categoría C: Condiciones medianamente desfavorables para DEL.
- Categoría D: Condiciones desfavorables para DEL.

Las categorías de los índices corresponden a una escala de 0.0000 a 1.000, en que cada categoría significa un incremento de 0.2500 puntos, salvo en el caso en que se indique algo diferente, por ejemplo en el Índice de Migración en que la escala está medida a la inversa, debido a considerar que la migración como tal, genera más efectos negativos que positivos al territorio.

Con los 15 índices correspondientes a cada variable estudiada se construyó el Perfil DEL/SAN del Municipio, que facilita la visualización de la situación de cada variable y el Municipio en general en función de DEL y SAN. El índice combinado DEL/SAN permite ubicar al Municipio en una posición específica de desarrollo económico, dentro del panorama de los 29 municipios estudiados.

4. TERRITORIO

Departamento:	Huehuetenango
Municipio:	Concepción Huista
Clúster:	CR1

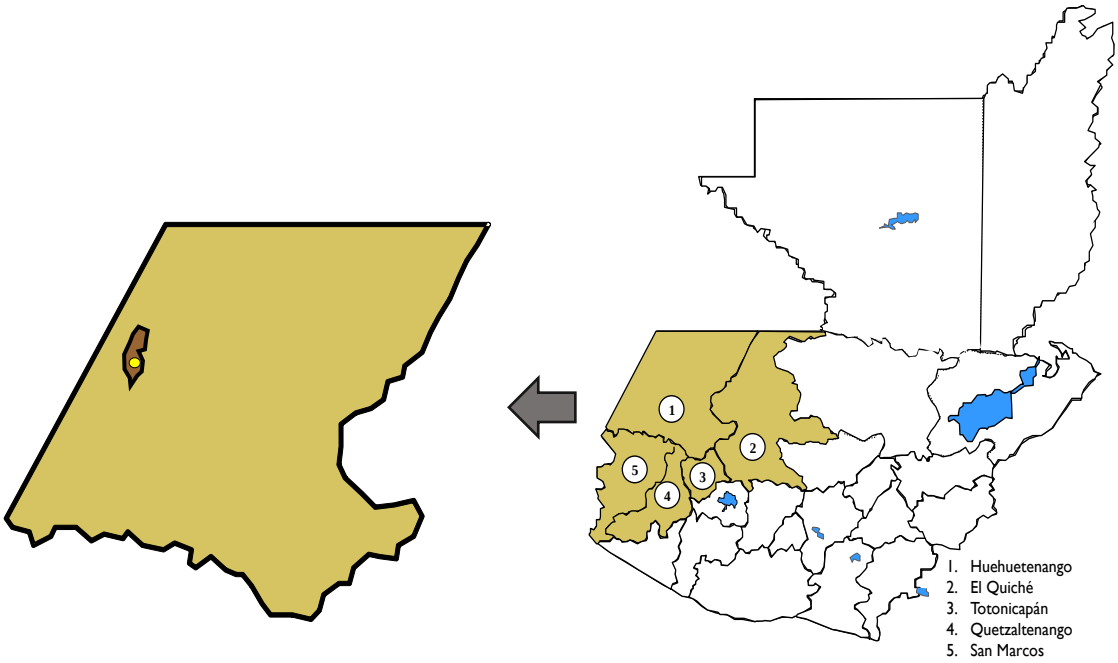

Información general del Municipio:	Concepción Huista
Extensión:	104.00 Km²
Distancia hacia la Cabecera Departamental	118 kilómetros
Categoría de la distancia A:	3
Distancia hacia la capital del país	375 kilómetros
Categoría de la distancia B:	4
Accesibilidad vía terrestre	Accesible
Aislamiento territorial	Medio
Altura sobre el nivel del mar	2220 msnm
Vocación principal del territorio	Forestal
Clima:	Frío, lluvioso

Geografía Colindancias:	Concepción Huista
Norte	Sn Miguel Acatán, Jacaltenango y Sn Antonio Huista
Sur	Todo Santos Cuchumatán y Santiago Chimaltenango
Oriente	San Juan Ixcoy y Soloma
Occidente	San Antonio Huista y San Pedro Necta
Ríos:	Rio Azul
Montañas	Los Cuchumatanes
Volcanes	N/A
Lagos/Lagunas	N/A

Valles	N/A

Fuente: Investigación de Campo

Centros Poblados	**Cantidad**
Pueblos/Villas	1
Aldeas	10
Caseríos	21
Cantones	4
Parajes	0
Otros*	0
Total	36

** Puede ser finca, colonia, parcelamiento*

Idiomas que se hablan localmente	Popti´, Mam, Q'anjob'al, Español, Akateko, Kaqchikel, Kiche', Achi, Awakateko, Chuj, otros

Ubicación del Municipio en la Clasificación de Medios de Vida

Sierra los Cuchumatanes
Zona Cafetalera
Agricultura de Subsistencia

Fuente: Perfiles de Medios de Vida. USAID

Índice Territorial	**0.5225**
Categoría	**B**

5 PRINCIPALES CENTROS POBLADOS POR RAZONES ECONÓMICAS (VENTAJAS ECONÓMICAS)

Nombre	Distancia a la Cabecera Municipal	Acceso	Actividad Económica	Acceso a agua	Población Favorecida	Tasa poblacional
Concepción	0 Km	Muy accesible	Comercio	Si	8831	45.79%
Santiago Petatán	15 Km	Accesible	Agricultura (Café)	Si	1340	6.95%
Tzujan	19 Km	Accesible	Agro forestería	Si	461	2.39%
Bacú	32 Km	Accesible	Agricultura (papa)	Si	598	3.10%
Azul	13 Km	Medianamente accesible	Agro forestería	Si	988	5.12%

Fuente: Investigación de Campo

5 CENTROS POBLADOS CON MAYORES PROBLEMAS ALIMENTARIOS Y NUTRICIONALES.

Nombre	Distancia a la Cabecera Municipal	Acceso	Problemática enfrentada	Acceso a agua	Población afectada	Tasa poblacional
Las Peñas Tzujan	20 Km	Difícil acceso	Poca disponibilidad de alimentos	No	187	1.0%
Onlaj	31 Km	Accesible	Poca disponibilidad de alimentos	Si	643	3.3%
Tierra Blanca	20 Km	Medianamente accesible	Poca disponibilidad de alimentos	No	213	1.1%
Ap	19 Km	Accesible	Poca disponibilidad de alimentos	Si	711	3.7%
Yulhuitz	39 Km	Medianamente accesible	Poca disponibilidad de alimentos	No	215	1.1%

Fuente: Investigación de Campo

5 CENTROS POBLADOS MÁS AFECTADOS POR EL CAMBIO CLIMÁTICO

Nombre	Distancia a la Cabecera Municipal	Acceso	Tipo de vulnerabilidad	Población afectada	Tasa poblacional
Concepción	0 Km	Muy accesible	Derrumbes / Deslaves	8831	45.8%
Tzujan	13 Km	Medianamente accesible	Derrumbes / Deslaves	461	2.4%
Ap	8 Km	Accesible	Derrumbes / Deslaves	711	3.7%
Chapul	11 Km	Accesible	Sequía	268	1.4%
Yulhuitz	16 Km	Medianamente accesible	Derrumbes / Deslaves	215	1.1%

Fuente: Investigación de Campo

El territorio, sus características, potencialidades y vulnerabilidad

El índice territorial del municipio de San José El Rodeo se encuentra en la categoría "B" con una puntuación de 0.5225. Este factor es indicativo que el territorio del municipio ofrece condiciones medianamente favorables para el impulso de la economía local, fundamentado en su accesibilidad, cercanía a la cabecera departamental, aislamiento territorial medio. Pese a contar con estas condiciones es relevante indicar que en muchas de las comunidades rurales el acceso es difícil por no contar con la infraestructura apropiada y con el mantenimiento respectivo. El municipio no está oficialmente micro regionalizado, pero de acuerdo a la Dirección Municipal de Planificación, generalmente se identifican tres microrregiones con el criterio de su altitud geográfica.

5. POBLACIÓN

Población Total	19,285	100%
Mujeres	10,063	52%
Hombres	*9,222*	*48%*

Densidad población: 185.43 Hab/Km2
Fuente: Investigación de campo

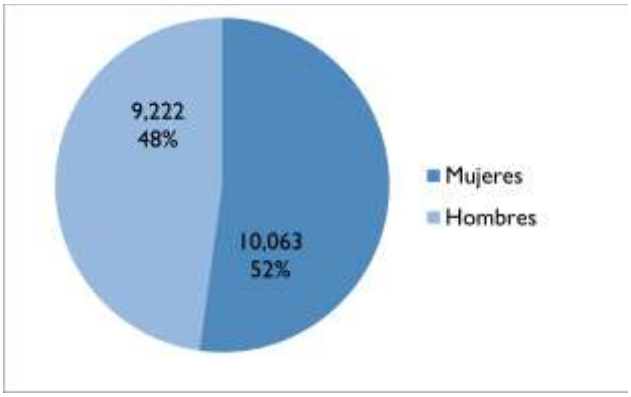

Área	Personas	%	Área	Personas	%
Habitantes área rural	13,496	70%	Población indígena	17,159	89%
Habitantes área urbana	5,789	30%	Población no indígena	2,126	11

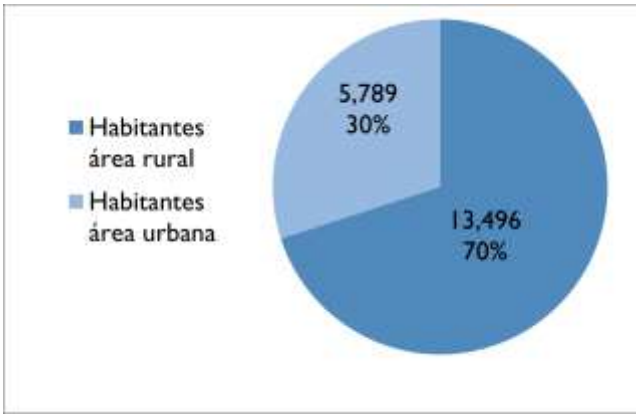

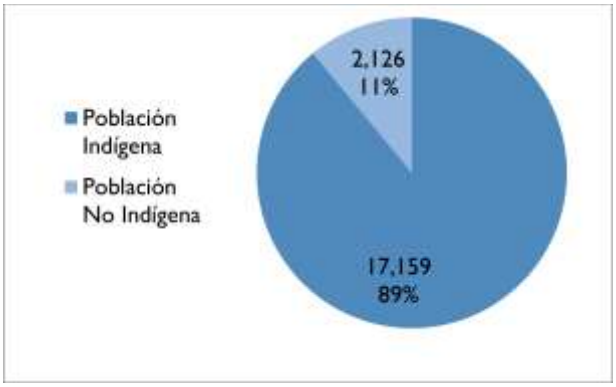

Población de 15 a 29 años	5,735	29.74%

Fuente: Proyección INE/SESAN al 2014

Mujeres jóvenes	2,793	14.48%
Hombres jóvenes	2,942	15.26%

Fuente: Proyección INE/SESAN al 2014

Oportunidades y limitaciones para la población joven:

En el municipio, la juventud representa a 5,735personas, correspondiendo al 29.74% del total de la población. Este grupo tan significativo requiere una especial atención mediante la dotación de centros de formación profesional técnica u ocupacional a nivel diversificado, ya que solo uno de cada diez egresados de nivel básico cursan el nivel diversificado en el municipio, pese a su importancia en la generación de oportunidades laborales.

Pirámide poblacional

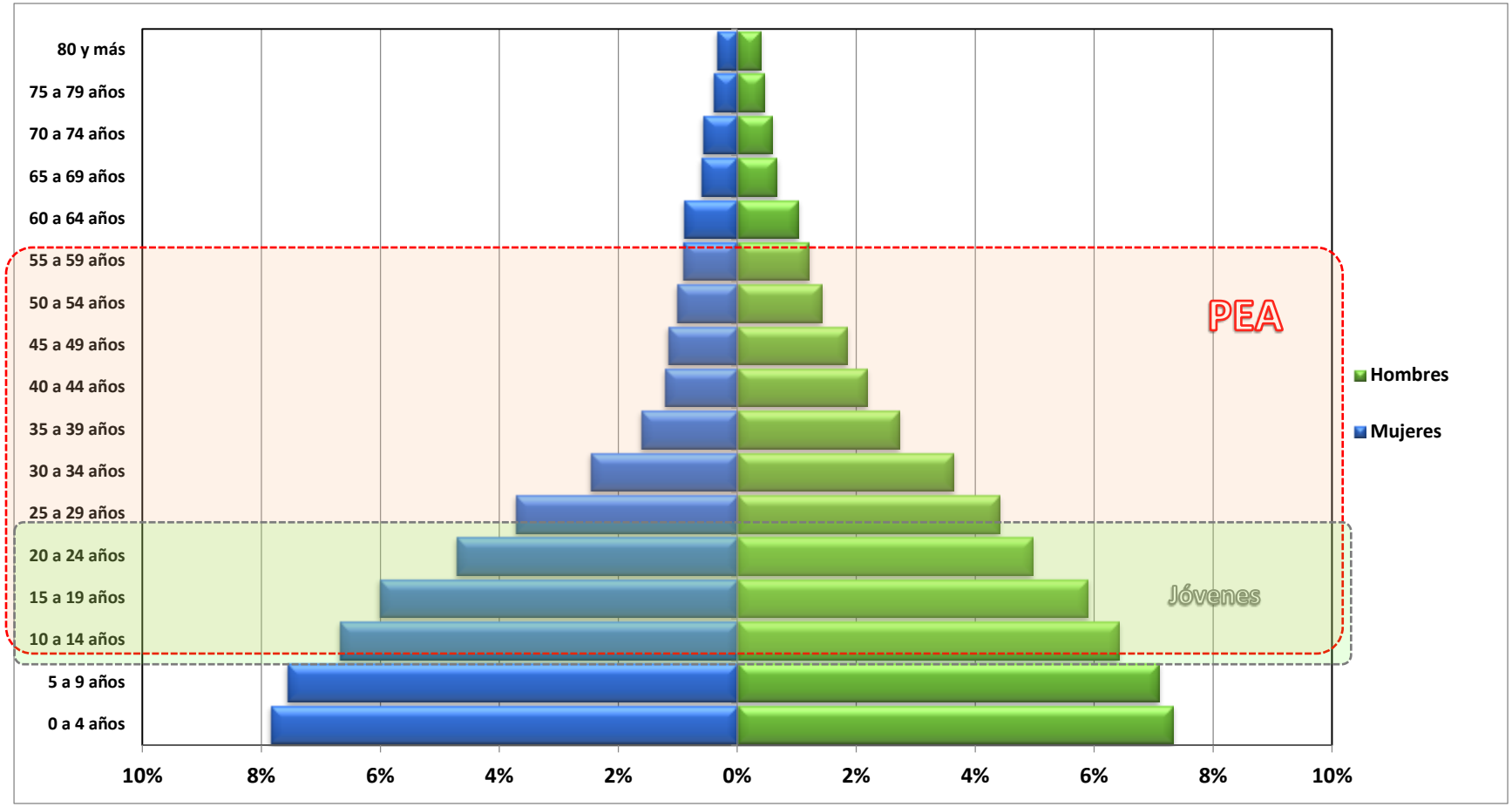

Total crecimiento poblacional	1.00% anual
Número de personas por vivienda	7
Número de hijos por mujer	6
Hacinamiento	Alto

	Personas	%
Analfabetismo	4,320	39%
Analfabetismo Mujeres Jóvenes *Fuente: Elaboración propia en base a proyecciones de población 2014 de INE y CONALFA 2014*	1,096	5.68%
Analfabetismo Hombres Jóvenes *Fuente: Elaboración propia en base a proyecciones de población 2014 de INE y CONALFA 2014*	1,154	5.99%
Escolaridad primaria y básica *Fuente: Elaboración propia en base a datos de MINEDUC y del INE*	4,064	76%
Escolaridad primaria y básica, Mujeres *Fuente: Elaboración propia en base a proyecciones de población 2014 de INE y CONALFA 2014*	2,087	10.82%
Escolaridad primaria y básica, Hombres *Fuente: Elaboración propia en base a proyecciones de población 2014 de INE y CONALFA 2014*	1,977	10.25%
Escolaridad diversificada	188	8%
Escolaridad diversificada, Mujeres *Fuente: Elaboración propia en base a datos de MINEDUC y del INE*	35	0.18%
Escolaridad diversificada, Hombres *Fuente: Elaboración propia en base a datos de MINEDUC y del INE*	154	0.80%
Pobreza Fuente: PDM y SEGEPLAN	14,984	78%
Pobreza extrema *Fuente: PDM y SEGEPLAN*	4,551	24%
Población Económicamente Activa	9,855	100%
PEA empleada *Fuente: Proyección INE/SESAN al 2014*	6,104	62%
PEA desempleada *Fuente: Proyección INE/SESAN al 2014*	3,762	38%

Índice Poblacional	**0.33.15**
Categoría	**C**
Índice de Desarrollo Humano	**0.5102**

Análisis crítico de la Población, sus características, potencialidades y vulnerabilidad

El municipio de Concepción Huista, con base a los datos obtenidos presenta un índice poblacional calificado con condiciones medianamente desfavorables. Se debe a diferentes factores como la ruralidad (70%), las condiciones de pobreza son altas (78%) y pobreza extrema en un 24%; el analfabetismo alcanza un 39%; dicha tasa es más alta que la media nacional y departamental (14.46% y 22.17% respectivamente). Adicionalmente la tasa neta de escolaridad indica que muy poca población joven se está preparando para obtener mejores oportunidades laborales y todo esto se refleja en una PEA que se dedica mayormente a la agricultura y el comercio. La migración externa a Estados Unidos e interna a la costa sur. El índice de desarrollo humano del municipio que combina los índices de salud, educación e ingresos, se considera bajo.

De acuerdo a la información obtenida en relación a la población del municipio, es prioritario promover la continuidad educativa en los niveles de básico y principalmente diversificado. Además es necesario implementar institutos tecnológicos o con áreas de formación técnica ocupacional; lo cual mejoraría condiciones de empleo y/o creación de microempresas. Es recomendable establecer algún convenio con INTECAP para estimular la formación ocupacional.

6. PRODUCCIÓN, EMPLEO E INGRESOS

	Personas	%
Población Económicamente Activa (PEA)	9,866	100.00%
PEA empleada	6,104	61.87%
PEA desempleada	3,762	38.13%

Fuente: Proyección INE/SESAN al 2014

	Personas	%
PEA mujeres	4,416	44,76%
PEA hombres	5,450	55.24%

Fuente: Proyección INE/SESAN al 2014

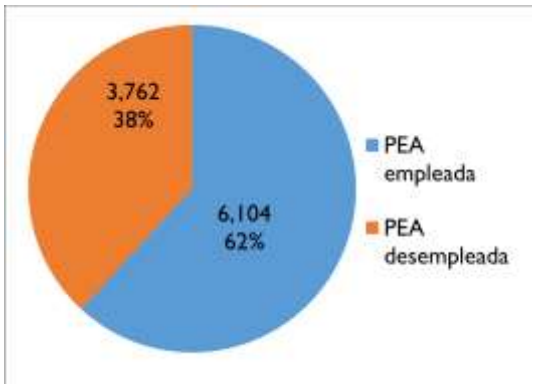

PEA por Actividad Económica	Personas	%
Agricultura	4,109	67.32%
Comercio	450	7.37%
Industrias manufactureras	330	5.41%
Otras actividades de servicios	245	4.01%
Construcción	288	4.72%
Profesionales	475	7.78%
Administración pública	150	2.46%
Información y comunicaciones	10	0.16%
Inmobiliarias		0.00%
Financieras y Seguros	12	0.20%
Otras actividades	35	0.57%
Total	**6,104**	**100%**

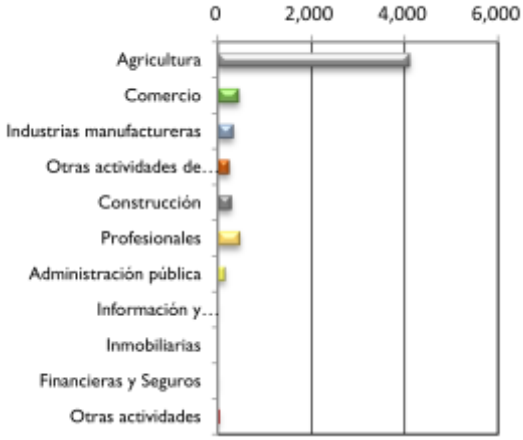

Fuente: Plan de Desarrollo Municipal PDM

A. Producción Agrícola									
	Cultivo o Producción	*Número de Productores/as*	*Superficie (Mz)*	*Unidad de medida*	*Producción por Mz. Por año*	*Producción total por año*	*Valor unitario Q.*	*Valor Total Q*	*Destino*
1	Café	1,343	1,403	Quintal	24	33672	Q1,000.00	Q33,672,000.00	Comercialización Directa
2	Maíz Blanco	984	932	Quintal	28	26096	Q150.00	Q3,914,400.00	Consumo Local
3	Maíz Amarillo	1,863	1,898	Quintal	23	43654	Q150.00	Q6,548,100.00	Consumo Local
4	Frijol	1,292	1,261	Quintal	5	6305	Q500.00	Q3,152,500.00	Consumo Local
5	Papa	228	125	Quintal	379	47375	Q100.00	Q4,737,500.00	Comercialización Directa
6	Zanahoria	51	10	Quintal	224	2240	Q150.00	Q336,000.00	Consumo Local
7	Repollo	39	7	Arpía	325	2275	Q40.00	Q91,000.00	Consumo Local
8	Aguacate	276	11	Quintal	234	2574	Q200.00	Q514,800.00	Consumo Local
9	Haba	69	25	Quintal	13	325	Q300.00	Q97,500.00	Consumo Local
10	Tomate	19	3	Quintal	156	468	Q300.00	Q140,400.00	Consumo Local
	Fuente: Investigación de Campo								

B. Producción Pecuaria								
Ganado o especie o producción	*Número de productores/as*	*Tendencia*	*Unidad de medida*	*Producción por productor/a por año*	*Producción total por año*	*Valor unitario Q.*	*Valor Total Q*	*Destino*
Aves (Pollos, Gallinas)	962	Sin cambios	unidades	8	7,696	Q90.00	Q692,640.00	Consumo Local
Ganado Ovino	84	Sin cambios	cabezas	20	1,680	Q500.00	Q840,000.00	Consumo Local
Ganado Porcino	215	Sin cambios	cabezas	4	860	Q400.00	Q344,000.00	Consumo Local

Fuente: Investigación de Campo

C. Producción Artesanal								
Producto	*Número de productores/as*	*Tendencia*	*Unidad medida*	*Producción anual por productor/a*	*Producción total por año*	*Valor unitario Q.*	*Valor Total Q*	*Destino*
Cintas	50	Sin cambios	unidad	300	15000	Q7.00	Q105,000.00	Consumo Local
Güipiles	30	Sin cambios	unidad	12	360	Q400.00	Q144,000.00	Consumo Local
Cortes	10	Sin cambios	unidad	24	240	Q600.00	Q144,000.00	Consumo Local
Joyas de Plata	3	En aumento	unidad	36	108	Q200.00	Q21,600.00	Consumo Local

Fuente: Investigación de Campo

	D. Producción Industrial y de Manufacturas								
	Producto	*Número de productores/as*	*Tendencia*	*Unidad de medida*	*Producción total por año*	*Producción por Productor/a*	*Valor unitario Q.*	*Valor Total Q*	*Destino*
1	Panadería	3	Sin cambios	Quintal	288	96	Q500.00	Q144,000.00	Consumo Local
2	Carpintería	15	Sin cambios	Mueble	2,700	180	Q200.00	Q540,000.00	Consumo Local
3	Sastrería	10	Sin cambios	Pieza	1,200	120	Q60.00	Q72,000.00	Consumo Local
4	Estructuras Metálicas	10	Sin cambios	Pieza	3,600	360	Q300.00	Q1,080,000.00	Consumo Local
5	Procesamiento de Café	2	Sin cambios	Libra	1,000	500	Q20.00	Q20,000.00	Consumo Local

Fuente: Investigación de Campo

E. Servicios									
	Servicios	*Número de prestadores/as*	*Tendencia*	*Unidad de medida (servicios)*	*Prestación total por año*	*Volumen por Prestador/a*	*Valor unitario Q.*	*Valor Total Q*	*Destino*
1	Hospedajes	2	En aumento	Habitación	10,950	5475	50	Q547,500.00	Comercialización Directa
2	Restaurantes	2	En aumento	servicios	10,950	5475	20	Q219,000.00	Comercialización Directa
3	Transportistas	46	En aumento	Viaje	8,395	183	15	Q125,925.00	Comercialización Directa

Fuente: Investigación de Campo

F. Minería									
	Producto	*Número de productores/as*	*Tendencia*	*Unidad de medida (producción)*	*Producción total por año*	*Volumen por Productor*	*Valor unitario Q.*	*Valor Total Q*	*Destino*
I	N/A	N/A	N/A	N/A	N/A	N/A	N/A	N/A	N/A

G. Turismo								
	Servicios de Turismo	*Número de prestadores/as*	*Tendencia*	*Unidad de medida*	*Prestación total por año*	*Valor unitario Q.*	*Valor Total Q*	*Destino*
I	N/A	N/A	N/A	N/A	N/A	N/A	N/A	N/A
Fuente: Investigación de Campo								

Estimación del valor total de la producción y los servicios del Municipio

	Sector	*Valor de la producción anual*	*Participación de mujeres*	*Participantes*			*Destino Principal*	*Mercado*
				Mujeres	*Hombres*	*Total*		
A	Agrícola	Q53,204,200.00	25%	1,541	4,623	6,164	Exportación	Internacional
B	Pecuaria	Q 1,876,640.00	40%	504	757	1,261	Consumo Local	Local
C	Artesanal	Q 414,600.00	50%	47	47	93	Comercialización Directa	Regional
D	Industria y Manufacturas	Q 1,856,000.00	50%	20	20	40	Consumo Local	Local
E	Servicios	Q 892,425.00		0	50	50		
F	Minería	Q -		0	0	0		
G	Turismo	Q -		0	0	0		
	Totales	58,243,866.65		2112	5496	7608		

Fuente: Investigación de Campo

Valor per cápita estimado de la producción anual	Q 7,655.61		
Participación femenina en la producción	28%		
Desempleo local	31.13%	5	Índice de dependencia
Destino Principal de la producción	Comercialización Directa	Otros destinos	Exportación
Mercado Principal de la Producción	Regional	Específicamente	El Salvador, Estados Unidos y Europa

Fuente: Investigación de Campo

Salario mínimo oficial/mes 2015 Q2,394.40

Fuente: INE

Remuneración/Ingreso de la Mano de Obra

	Sector	Ingreso Por día		Ingreso Por mes		Diferencia salarial (H-M)	Brecha Salarial		Tendencia	
		Mujeres	Hombres	Mujeres	Hombres		Mujeres	Hombres	Diferencia	Brecha
A	Agricultura	Q35.00	Q50.00	Q770.00	Q1,100.00	43%	-68%	-54%	Disminuyendo	Disminuyendo
B	Pecuaria	Q35.00	Q50.00	Q770.00	Q1,100.00	43%	-68%	-54%	Disminuyendo	Disminuyendo
C	Artesanal	Q40.00	Q45.00	Q880.00	Q990.00	13%	-63%	-59%	Disminuyendo	Disminuyendo
D	Industria y Manufacturas	Q50.00	Q50.00	Q1,100.00	Q1,100.00	0%	-54%	-54%	Sin cambios	Sin cambios
E	Servicios	Q40.00	Q40.00	Q880.00	Q880.00	0%	-63%	-63%	Sin cambios	Sin cambios
F	Minería			Q-	Q-					
G	Turismo			Q-	Q-					
H	Construcción		Q50.00	Q-	Q1,100.00			-54%		

Fuente: Investigación de Campo

	Mujeres	Hombres
Salario mínimo oficial mensual	Q 2,394.40	Q 2,394.40
Ingreso promedio mensual	Q880.00	Q1,045.00
Diferencia salarial promedio (H-M)	Q165	16%
Brecha salarial promedio	Q(1,514.40)	Q(1,349.40)
Brecha salarial promedio (%)	-63%	-56%

Fuente: Investigación de Campo

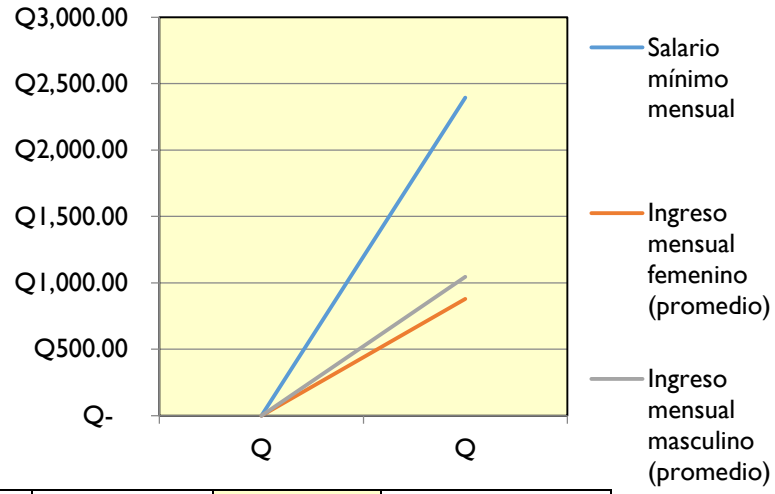

Índice de Producción	**0.5319**	**Categoría**	**Índice de Empleo**	**0.6187**	**Categoría**	**Índice de Ingresos**	**0.4020**	**Categoría**
		B			**B**			**C**
Índice combinado de producción, empleo e ingresos				**0.5175**	**B**			

El índice de producción del municipio Concepción Huista presenta condiciones medianamente favorables. Esto se debe principalmente a su productividad en cuanto al cultivo y comercialización de café, además por su diversificación agrícola con producción de hortalizas, papa, aguacate y frutales deciduos en las microrregiones ubicadas en la parte media y alta del municipio; así como a su producción artesanal (cortes, güipiles, joyas de plata) que se mantiene constante en atención a la demanda local. La producción industrial se enfoca en labores de carpintería y panadería.

El índice de empleo presenta condiciones medianamente favorables en el municipio, ya que el 61.87 % de la Población Económicamente Activa (PEA) está empleada, aunque cabe hacer notar que se trata básicamente de actividades agrícolas cuya remuneración es por debajo del salario mínimo.

El índice de ingresos, cuyas condiciones son medianamente desfavorables, ya que se observa que las mujeres ganan un 16% menos que los hombres y que ambos reciben ingresos muy por debajo del salario mínimo. Estas condiciones estimulan la migración externa a Estados Unidos en busca de empleo y al Sur de México en épocas de cosecha.

En síntesis, y como se observa en el índice combinado de producción, empleo e ingresos, el municipio Concepción Huista presenta condiciones medianamente favorables para la promoción del desarrollo económico. Es importante mejorar la disponibilidad y diversificación de oportunidades de empleo y/o autoempleo, así como aspectos que se relacionan con el fortalecimiento de la participación de la población joven en producción local. Todo ello enmarcado por ingresos que les permitan la satisfacción de sus necesidades básicas.

La situación descrita en cada uno de los índices analizados son el resultado de la caída de los precios del café, que tuvo como efecto la reducción de la actividad productiva de las fincas, ya que aunque se mantiene la superficie cultivada, hubo una reducción hasta del 40% del empleo que genera este cultivo a nivel municipal. De la PEA ocupada se observa que hay un predominio de actividades económicas que no requieren mano de obra calificada ya que se ubican en tareas agrícolas y pecuarias. Por su parte, las actividades como el comercio, la construcción, la prestación de servicios y manufactura ocupan porcentajes menores de ocupación.

La estructura económica del municipio responde a características propias de una economía basada en las relaciones sociales y técnicas sustentada en la concentración de la tierra, como lo es el predominio de las actividades agrícolas sobre los demás sectores de la economía local. El sistema productivo en el municipio está basado en el cultivo de café. Información obtenida indica que muchas fincas han promovido la incorporación del cultivo de hule como una respuesta adaptativa a la caída del precio y producción del café. De igual forma, se está trabajando en la diversificación de cultivos en sistemas de asocio como banano, café, frutales o la implementación de plantaciones de frutas varias y con ello contar con nuevas alternativas de producción. Todo esto indica que la principal ocupación de la población continuará siendo en labores agrícolas, lo cual no presentaría cambios en sus niveles de ingresos y condiciones de vida.

El sistema productivo de cultivos y animales de traspatio es practicado mayoritariamente por mujeres. Los cultivos predominantes son frutales debido a la limitación que impone la pendiente de los suelos, de estos, los cítricos son los frutales más importantes de la región. La importancia de la producción de traspatio está en consideración a que puede permitir que las mujeres con asistencia financiera y técnica adecuada puedan incorporarse de una forma eficiente a un proceso de generación de recursos y empleo lo cual permitiría reducir la brecha de ingresos, incrementando sus oportunidades de agrupación y abordaje conjunto de temas sociales de interés local.

La escasa infraestructura vial en la mayoría de comunidades implica una baja conectividad interna de las poblaciones y limita su desarrollo productivo conjunto. Este factor es importante y deberá ser atendido para facilitar el movimiento de productos e insumos que puedan ser necesarios en un sistema de producción de traspatio asociativo, ya que la mayoría de las comunidades del municipio tienen la vocación de ser productores agrícolas pero no cuentan con oportunidades, tanto de instituciones públicas, privadas y de cooperación internacional que les permita la implementación de acciones estratégicas para mejorar sus ingresos y con ello sus condiciones de vida.

7. ENCADENAMIENTOS ECONÓMICOS

A. Encadenamientos Agropecuarios Identificados

	Cultivo o Producción	Número Estimado de Productores/as participantes	Intermediarios identificados	Mercados Identificados	Necesidades de fortalecimiento de la cadena
1	Café	150	Cooperativas	Exportación	Organización, Capacitación y Asistencia técnica
2	Miel	30	Asociación Guaya´b	Exportación	Organización, capacitación y Asistencia técnica

B. Encadenamientos Artesanales, de Manufactura y otros, que fueron Identificados

	Cultivo o Producción	Número Estimado de Productores/as participantes	Intermediarios identificados	Mercados Identificados	Necesidades para el fortalecimiento de la cadena
1	N/A	N/A	N/A	N/A	N/A

Fuente: Investigación de Campo

	Índice	Participación aproximada de mujeres	Cantidad aproximada de mujeres participantes	Cantidad aproximada de hombres
Encadenamientos Agropecuarios	0.4000	25%	45	135
Otros encadenamientos identificados	0.0000	0%	0	0

		Categoría
Índice de Encadenamientos Económicos	**0.1625**	**D**

El índice de encadenamientos económicos representa condiciones desfavorables. Se han identificado únicamente dos encadenamientos económicos agropecuarios en donde participan un 75% de hombres y un 25% de mujeres y se derivan de actividades de procesamiento y comercialización agrícola.

Existen mercados identificados para estos productos los hay en diferentes niveles; municipal, departamental, regional, nacional e internacional; no obstante, presentan necesidades para su fortalecimiento en todo nivel, desde la organización y capacitación, hasta la comercialización efectiva de productos. Es por ello que entidades como ANACAFE, FUNCAFE y FEDECOCAGUA impulsan un proyecto de cadenas de valor rurales en el municipio y que favorecen a los productores del área.

Existe un buen potencial productivo en el municipio, derivado de su productividad agrícola. Pero hace falta fortalecer la organización comunitaria y en especial fortalecer cadenas productivas para asegurar mercados con productos de calidad. Lamentablemente la municipalidad no cuenta con una unidad encargada de promover el Desarrollo Económico Local con lo cual se podrían establecer bases de datos y alianzas importantes en beneficio de las familias participantes, ya que los productores individuales siempre serán los últimos en la cadena de compra de insumos y los primeros en la cadena de venta de productos o materia prima lo que obviamente les confiere posición de desventaja respecto al valor agregado que puede generarse en otros niveles de transformación y comercialización.

8. SERVICIOS PÚBLICOS Y PRIVADOS PARA DEL Y SAN

Servicios Públicos para DEL

COFETARN	No Existe	Unidad DEL (o equivalente)	No Existe
Funcionamiento	No opera	Funcionamiento	No opera
Plan DEL	No Existe	Política DEL	No Existe
Ejecución	No se está ejecutando	Situación	No opera
Presupuesto Municipal para DEL	No existe	Oficina de empleos	No existe
Ejecución	Ninguna	Oficina para Mipymes	No existe
Oficina Municipal de la Juventud	No Existe	Política Municipal para Juventud	No Existe
Funcionamiento	No opera	Situación	No opera
Entidades de Gobierno	MAGA, SALUD, SOSEP, MIDES, SESAN	Capacidad Instalada	Baja
Entidades de capacitación técnica	PCI	Capacidad Instalada	Baja

Fuente: Investigación de Campo

Servicios Privados y No Gubernamentales para DEL

Grupo Gestor	No está organizado	Mesa de Competitividad	No está organizada
Funcionamiento	No opera	Funcionamiento	No opera
Oferta de servicios financieros	Mediana	Agencias Bancarias	Servicios Accesibles
ONG's financieras	Servicios poco accesibles	Cooperativas Ahorro y Crédito	Servicios accesibles
Entidades de Capacitación Técnica	No existen localmente	Capacidad Instalada	Mediana
Servicios de Comunicación	Existe en los centros	(telecomunicaciones)	

Fuente: Investigación de Campo

Oferta de Servicios para DEL en el Municipio

Entidad	Encadenamientos económicos	Capacitación	Crédito	Asesoría administrativa	Asesoría Técnica para producción	Asesoría Organizacional	Asesoría Fiscal
Sector Público	no	no	no	no	no	no	no
Sector privado	no	no	sí	no	no	no	no
ONG´s	sí	sí	sí	sí	sí	sí	no
Coop. Internacional	sí	sí	no	no	sí	sí	no
Cooperativas	sí	sí	sí	no	sí	sí	no
Asociaciones Gremiales	no	no	no	no	sí	sí	no
Bancos	no	no	sí	no	no	no	no

Fuente: Investigación de Campo

Índice de Servicios Públicos para DEL	**0.0278**	**D**	**Índice combinado de Servicios para DEL**	**0.3896**	**C**
Índice de Servicios Privados para DEL	**0.3636**	**C**			

Servicios Públicos para SAN

Categoría del Servicio Público de Salud	Centro de Salud	Sala Situacional SAN	Está en funcionamiento
Funcionamiento	Eficiente	Funcionamiento	Medio
Plan o Programa SAN Municipal	No Existe	Política SAN Municipal	No Existe
Ejecución	No se ejecuta	Situación	No opera
Presupuesto Municipal para SAN	No existe	Delegación de SESAN	Eficiente
Ejecución	Ninguna	Funcionamiento	Bajo
Otras Entidades de Gobierno relacionadas con SAN	MAGA, MIDES, SALUD, EDUCACIÓN, CONALFA, VISAN, MUNICIPALIDAD	→Capacidad Instalada	Mediana
COMUSAN	Existe	Funcionamiento COMUSAN	Medio

Servicios Privados y No Gubernamentales para SAN

Clínicas privadas	No existen localmente	Hospitales privados	No existen localmente
Clínicas de ONG's	No existen localmente	Capacidad Instalada	Ninguna
Programas de Cooperación Internacional.	Servicios Accesibles	Promotores Rurales	Existen, Poco capacitados
Comadronas	Medianamente adecuada	Medicina Tradicional	Poco utilizada
Oferta de servicios de Salud y Nutrición	Medianamente inadecuada		

Fuente: Investigación de Campo

Oferta de Servicios para SAN en el Municipio

Entidad	Distribución de alimentos	Control de medidas de crecimiento	Capacitación	Huertos Escolares	Proyectos productivos	Atención materno infantil	Atención en Salud
S. Público Educación	no	no	sí	sí	no	no	no
S. Público Salud	no	sí	sí	no	no	sí	sí
ONG´s	no	sí	sí	sí	sí	no	sí
Coop. Internacional	no	sí	sí	sí	sí	no	sí
Cooperativas	no	no	sí	no	sí	no	no
Asociaciones Gremiales	no	no	no	no	sí	no	no
Organizaciones Locales	no	no	sí	no	sí	no	no

Fuente: Investigación de Campo

Índice de Servicios Públicos para SAN	**0.3167**	**C**	Índice combinado de Servicios para SAN	**0.4560**	**C**
Índice de Servicios Privados para SAN	**0.1667**	**D**			

El índice combinado de servicios para el desarrollo económico local DEL en el municipio de Concepción Huista presenta condiciones medianamente desfavorables, esto se deriva de la carencia de estructuras operativas y estratégicas orientadas a este propósito. Como se puede observar en el municipio no se cuenta con planes, políticas o presupuestos gubernamentales para promover o estimular el fomento económico. Por su parte las entidades privadas, ONG's y organismos de cooperación internacional sí están promoviendo acciones en este sentido.

En el municipio hay al menos 20 comités de mujeres, con quienes trabaja la oficina municipal de la mujer OMM en coordinación y con apoyo del Ministerio de Agricultura Ganadería y Alimentación MAGA y la secretaría de obras social de la esposa del presidente SOSEP, en actividades productivas de menor escala; tales como, capacitación en gastronomía, huertos familiares, elaboración de shampoos, desinfectantes entre otros. La producción de estos grupos es para consumo local y/o familiar. Es recomendable la

conformación de la COFETARN, asignarle presupuesto y de esa manera eventualmente promover acciones para estimular la empresarialidad y por ende el desarrollo económico local.

Los servicios privados para DEL lo realizan principalmente las organizaciones agrícolas; la asociación de desarrollo productivo Yamanonh ADIPY, asociación de tierra Hermosa Concepcionera, coordinadora de desarrollo de Concepción Huista y la cooperativa de ahorro y crédito La Esperanza R.L. con fondos propios y/o con el apoyo de la cooperación internacional. Las cooperativas facilitan el ahorro y crédito para sus asociados en proyectos de caficultura con su respectiva asistencia técnica.

El índice de servicios públicos para SAN presenta condiciones desfavorables en respuesta a que en el municipio no existe ni plan, ni política a nivel municipal. Igualmente no se cuenta con un presupuesto municipal específico. Las acciones que se realizan están en el marco de la COMUSAN y en coordinación de servicios privados (cooperativas) en el municipio. Se cuenta con comadronas quienes han sido capacitadas por el CAP, así como promotores rurales. La atención en partos lo realizan principalmente las comadronas y menor porcentaje utilizan el CAP y algunas personas, dependiendo de sus ingresos financieros utilizan las clínicas privadas.

Los servicios privados en SAN realizan actividades importantes tales como: asistencia técnica, entrega de raciones de alimentos, demostraciones de preparaciones de alimentos, capacitación en salud y nutrición, atención materno infantil, seguimiento a casos de desnutrición aguda en coordinación con el CAP y la SESAN. Es necesario promover la elaboración de un plan y política SAN a nivel municipal así como la asignación de fondos para el desarrollo de las actividades.

En el municipio existen algunos servicios públicos y privados que pueden coadyuvar a la promoción del Desarrollo Económico Local y la Seguridad Alimentaria y Nutricional, pero hace falta organización comunitaria y apoyo gubernamental. El municipio presenta alta vulnerabilidad nutricional por lo que hay probabilidad de riesgo a crisis alimentaria en casi el 40% de los poblados. Este estado de inseguridad está muy relacionado con la falta de tierra para la producción de cultivos de subsistencia y la falta de fuentes de trabajo debido a la reducción de la actividad productiva en el café.

El municipio de Concepción Huista tiene infraestructura mínima para atender los problemas relacionados a la salud y educación, sin embargo, no cuentan con presupuestos de funcionamiento para las diferentes instituciones que atienden los servicios. Administran con precariedad, limitando de esta manera la presencia y la cobertura de los servicios. Es de resaltar la labor que desarrollan en el municipio las comadronas que prestan servicios en todas las comunidades, pero también de alguna manera manifiestan que el Estado y sus servicios se encuentran lejos de demostrar de manera objetiva la cantidad y calidad de sus servicios.

9. CAPITAL SOCIAL Y ORGANIZACIONAL

Organizaciones Productivas Locales

				No. Asociados activos					
	Nombre	Tipo	Actividad Principal	Hombres	Mujeres	Totales	Ubicación	Tiene personalidad jurídica	Años de funcionar
1	Asociación de Desarrollo Integral Productivo Yamanonh "ADIPY"	Asociación	Producción de café	400	350	**750**	Casco Urbano	sí	15
2	Asociación de Tierra Hermosa Concepcionera	Asociación	Ahorro y Crédito	703	97	**800**	Casco Urbano	sí	19
3	Coordinadora de Desarrollo de Concepción Huista, "CODECH"	Asociación	Producción de café	324	147	**471**	Casco Urbano	sí	15
4	Asociación "BITENAM"	Asociación	Producción de café	155	80	**235**	Santiago Petatán	sí	21
5	Cooperativa Integral de Ahorro y Crédito La "ESPERANZA" R.L.	Cooperativa	Ahorro y Crédito	220	60	**280**	Casco Urbano	no	36
	Total:	**5**		**1,802**	**734**	**2,536**	Formales	4	Promedio
		Organizaciones		**71%**	**29%**	**100%**	Formalidad	80%	21
	Promedio integrantes por organización	**507**		Hombres	Mujeres	Totales			años

Fuente: Investigación de Campo

Número de Organizaciones por Actividad

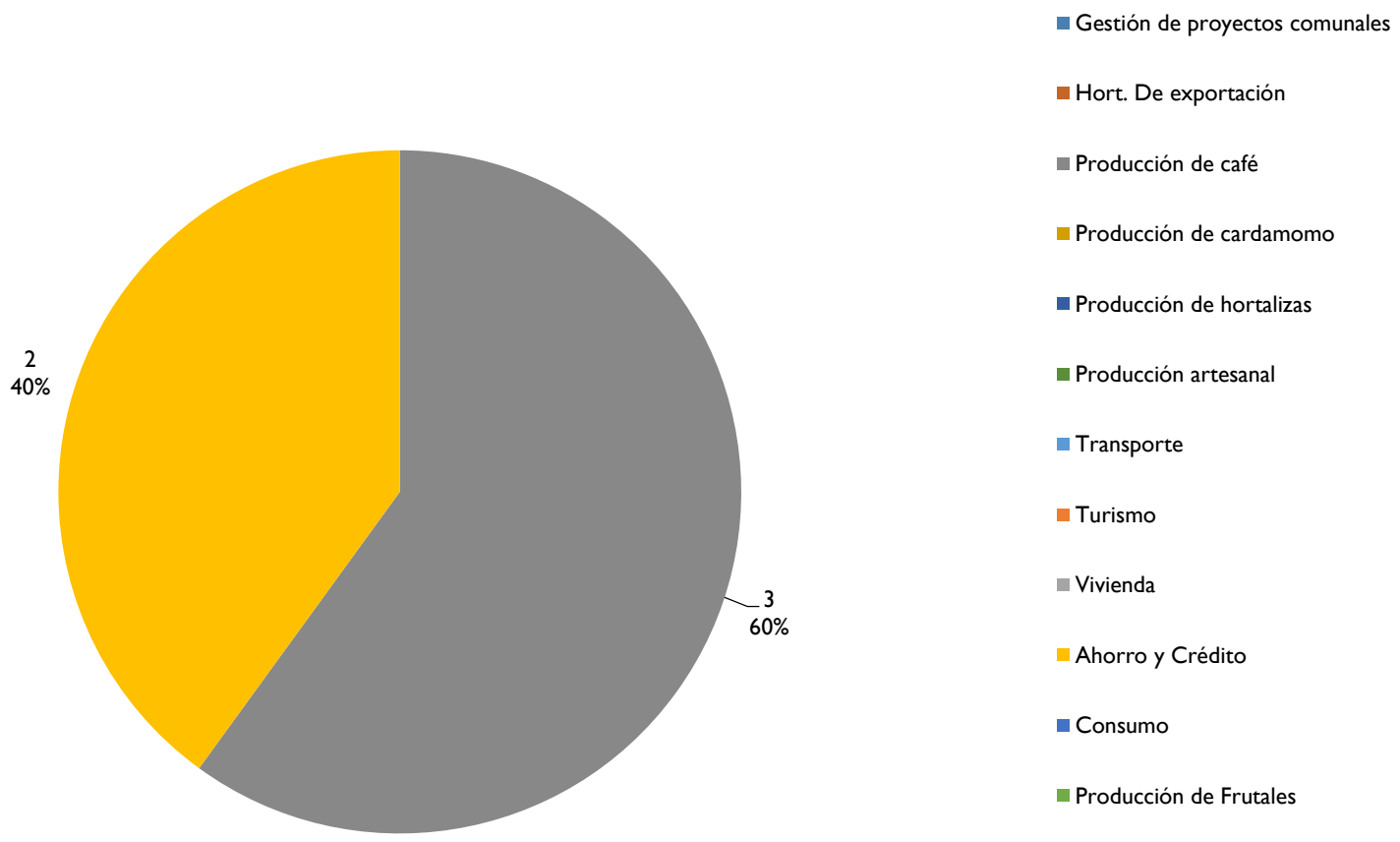

Comités Comunitarios de Desarrollo -COCODES-

No. COCODES de 1er. Nivel	33	Participantes de este municipio en el CODEDE	0
No. COCODES de 2do. Nivel	5		
No. De Alcaldes Auxiliares	33	Se cuenta con Autoridades Indígenas	NO
No. De Alcaldes Comunitarios	0	Se reconocen las Autoridades Indígenas	NO

Fuente: Investigación de Campo

Organizaciones exclusivamente Femeninas

	Nombre	Tipo de organización	Actividad principal	No. Integrantes	Tiene personalidad jurídica	Años de funcionar
1	Comité de Mujeres "Axola"	Comité	Cocina, desinfectantes, shampoo, cloro	100	no	3
2	Comité de Mujeres "Flor de Café"	Comité	Cocina, desinfectantes, shampoo, cloro	100	no	3
3	Comité{e de Mujeres "Rayitos de Sol"	Comité	Cocina, desinfectantes, shampoo, cloro	100	no	3
4	Comité{e de Mujeres "Las Azucenas"	Comité	Cocina, desinfectantes, shampoo, cloro	100	no	3
5	Comité de Mujeres "Las Luchadoras"	Comité	Cocina, desinfectantes, shampoo, cloro	100	no	3
6	Comité de Mujeres "Luchando por el futuro"	Comité	Cocina, desinfectantes, shampoo, cloro	100	no	3
7	Comité de Mujeres "Las Rosas"	Comité	Cocina, desinfectantes, shampoo, cloro	100	no	3
8	Comité de Mujeres "Las Estrellas"	Comité	Cocina, desinfectantes, shampoo, cloro	100	no	3
9	Comité de Mujeres "Flor de Concepción"	Comité	Cocina, desinfectantes, shampoo, cloro	100	no	3
10	Comité de Mujeres "Flor de Durazno"	Comité	Cocina, desinfectantes, shampoo, cloro	100	no	3
	Totales	**10**	**Organizaciones**	**1000**	**0**	**3.00**
	Promedio	**100**	**Integrantes por organización**		**Formales**	
				Formalidad	**0%**	

Fuente: Investigación de Campo

Organizaciones de jóvenes

Nombre	Tipo de organización	Actividad principal	No. Integrantes	Tiene personalidad jurídica	Años de funcionar
N/A	N/A	N/A	N/A	N/A	N/A
Totales	**0**	**Organizaciones**	**0**	**0**	**0**
Promedio	**0**	**Integrantes por organización**		**Formales**	
			Formalidad	**0%**	

Fuente: Investigación de Campo

Índice Organizacional	**0.6165**	**B**
Índice Organizacional Femenino	**0.3131**	**C**
Índice Organizacional Juvenil	**N/A**	**N/A**

Índice Organizacional Combinado	**0.3099**	**Categoría**
		C

El municipio de Concepción Huista presenta un índice organizacional con condiciones medianamente favorables, debido a la existencia de organizaciones agrícolas, de ahorro y crédito; las cuales están conformadas y en funcionamiento desde hace más de 15 años. Las asociaciones agrícolas apoyan a pequeños productores de café; en todas las fases de la caficultura, asistencia técnica, créditos, producción y comercialización. Referente a su membresía cuentan con socios hombres y mujeres, quienes se involucran en las diferentes actividades productivas.

Es de mencionar que en el municipio no hay organizaciones de jóvenes ni organizaciones formales de mujeres; excepto comités de mujeres que están registradas a nivel de la municipalidad. La OMM, el MAGA y SOSEP apoyan estos grupos de mujeres que esperamos puedan consolidarse a futuro como organizaciones formales. La presencia de organizaciones en DEL es limitada y poco diversificada.

El índice organizacional combinado presenta condiciones medianamente desfavorables; en tal virtud es necesario fomentar la organización de la mujer y de los jóvenes que atiende la OMM ya que desarrollan diferentes actividades productivas y de SAN. Necesitan seguimiento, capacitación y asistencia técnica.

En referencia a la organización comunitaria existen conformados 33 COCODEs de primer nivel y 5 de segundo nivel. La participación femenina en estos órganos es muy baja. Los Consejos Comunitarios de Desarrollo están organizados y funcionan de conformidad con la Ley de los Consejos de Desarrollo y su reglamento. Está organizada la asamblea comunitaria y el órgano de coordinación integrado de acuerdo a sus propios principios, valores, normas y procedimientos o, en forma supletoria, de acuerdo a la reglamentación municipal existente.

En el municipio existe una organización productiva muy débil que necesita fortalecerse a través de la capacitación y desarrollo de actividades productivas que generen ingresos para los productores y que los motiven a organizarse para ingresar a los mercados y ser competitivos. Las entidades de gobierno deben fortalecer la organización productiva para generar las condiciones que permitan a los productores producir productos de calidad que puedan competir en el mercado.

10. EMPRESARIALIDAD

Número y tipo de Empresas

	Tipo de Empresas existentes	Cantidad	Mercado Objetivo Principal	Tendencia	Formalidad	Propietarios predominantes	Promedio de empleados/as
1	Abarroterías	6	Local	Se mantiene igual	100%	Individuales	6 a 7
2	Calzado y vestuario	7	Local	En crecimiento (subiendo)	Menos del 50%	Individuales	4 a 5
3	Venta de Licores	10	Local	En crecimiento (subiendo)	Menos del 50%	Individuales	Autoempleo
4	Carpinterías	15	Local	Se mantiene igual	Menos del 50%	Individuales	2 a 3
5	Ferreterías y Construcción	8	Local	En crecimiento (subiendo)	Más del 50%	Individuales	4 a 5
6	Librerías	11	Local	Se mantiene igual	Más del 50%	Individuales	Autoempleo
7	Tiendas de consumo	179	Local	En crecimiento (subiendo)	Menos del 50%	Individuales	Autoempleo
8	Sastrerías y modistas	10	Local	Se mantiene igual	Menos del 50%	Individuales	Autoempleo
9	Talleres de mecánica	4	Local	Se mantiene igual	Menos del 50%	Individuales	Autoempleo
10	Venta de Comida Rápida	10	Local	Se mantiene igual	Menos del 50%	Individuales	Autoempleo
	Total:	**260**					
	Predominancia ☐		Local	En crecimiento (subiendo)	Más del 50%	Individuales	4 a 5

Fuente: Investigación de Campo

Tasa de empresarialidad	**13.48**	**Empresas por cada 1000 personas**	**Índice de Empresarialidad**	**0.7585**
			Categoría	**B**

TIPO DE EMPRESAS EN EL MUNICIPIO

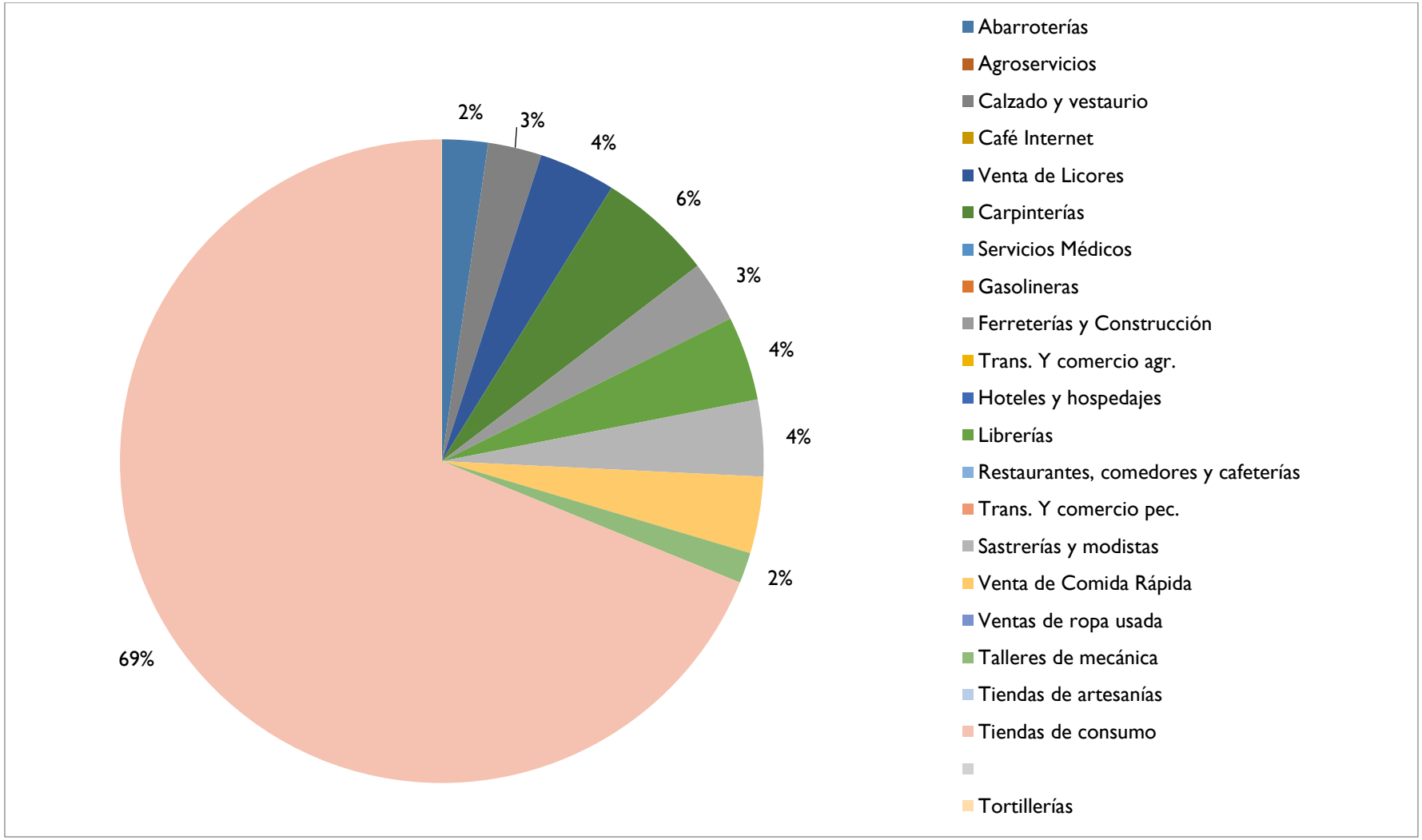

Organización empresarial local	Existe, pero es débil	Tipo de organización	Asociación de Transportistas
Diversificación empresarial	Más de 10 actividades empresariales importantes	Nivel de diversificación	Medio

Mercados más importantes para las empresas locales

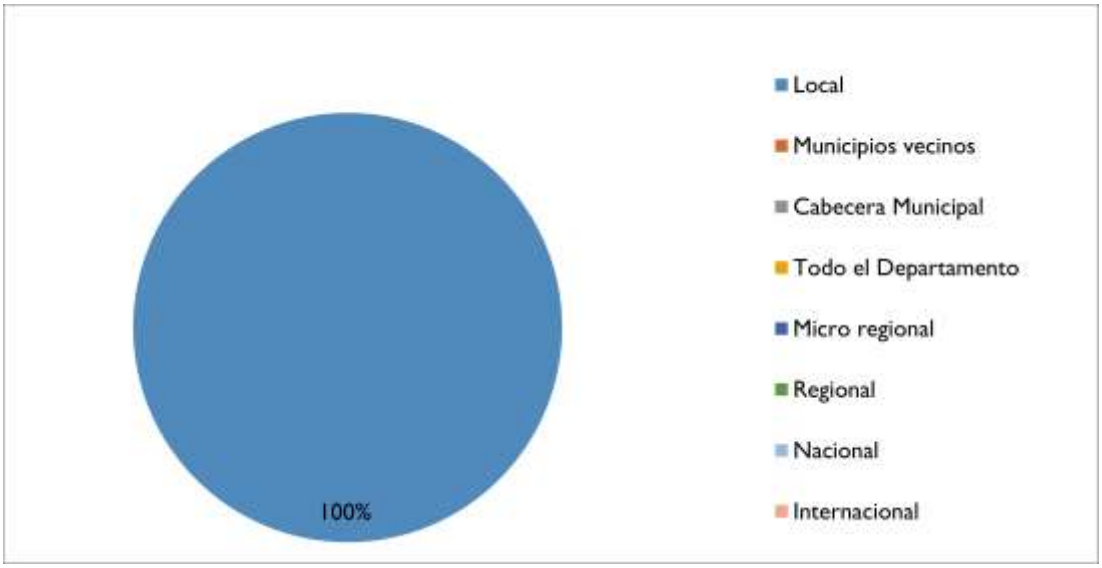

El municipio de Concepción Huista presenta un alto índice de empresarialidad. Esto indica que hay condiciones favorables para el desarrollo de este tipo de actividades. Hay un significante número de comercios distribuidos en formales e informales los cuales están en crecimiento. La presencia de una agencia bancaria y cooperativas que apoyan a los comerciantes con créditos para la implementación de sus negocios; favorece en crear espacios para la empresarialidad.

Forma de propiedad predominante de las empresas

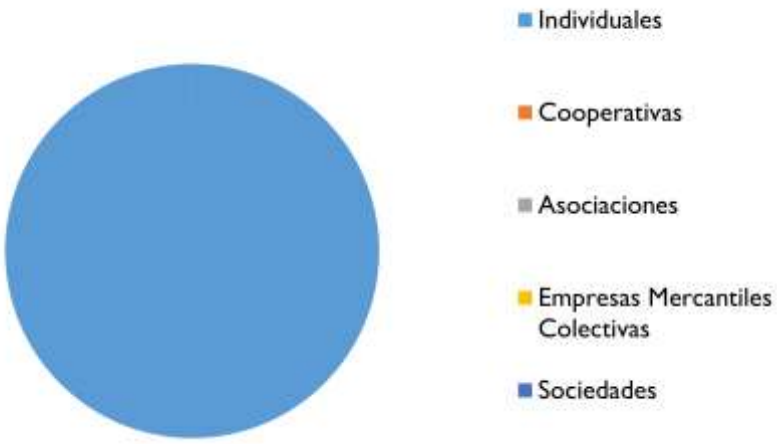

El comercio es la segunda actividades significativa que ocupa a la PEA del municipio.

La actividad comercial es importante en el municipio y actualmente genera empleo y autoempleo en especial en el área urbana y aldeas grandes. Tal como se observa la mayoría de los negocios son de carácter individual; entre ellos destacan; sastrerías, tiendas de consumo, venta de ropa usada, venta de licores, carpinterías, talleres de mecánica, agro servicios, ferreterías, hoteles y restaurantes. El transporte es uno de los servicios que es muy dinámico; destacan pick-ups, microbuses y buses que ofrecen su servicio en la cabecera municipal y comunidades importantes que parten del centro urbano hacia áreas rurales, municipios aledaños, frontera con México y a la cabecera municipal.

En el tema de empresarialidad, en el municipio, se observa una carencia de asociatividad. La mayoría de negocios operan de forma individual y no cumplen con los procesos administrativos, contables y fiscales; excepto negocios grandes como hoteles, restaurantes, agro servicios.

En el municipio la única entidad bancaria que brinda servicios financieros es BANRURAL, entidad que manifestó que los créditos son destinados a producción agrícola, compra de equipo, comercio, la construcción de viviendas y gastos personales.

A nivel municipal no existe una política municipal orientada a mejorar la situación comercial del municipio, a esto se debe a que la mayoría de negocios operan de manera informal y no están registrados dentro de los arbitrios municipales. La municipalidad no recibe suficientes ingresos que pueden ser retribuidos en mejoras a la infraestructura comercial.

En síntesis, en el municipio existen pequeños negocios que se dedican a la comercialización y distribución de productos de consumo, pero la mayoría son informales, los atienden los mismos propietarios y son muy pocos los que generan algunos empleos. No existe organización comercial.

11. INFRAESTRUCTURA PARA EL DESARROLLO

Infraestructura Vial

Acceso de/a las zonas productivas	Deficiente	Mantenimiento a los caminos	Muy poco
% de zonas productivas con acceso todo el año	Hasta un 75%	Responsable de Mantenimiento	La Municipalidad

Fuente: Investigación de Campo

Agua para la producción agrícola

Zonas agrícolas con riego	Menos del 50%	Sistema de riego predominante	Por gravedad
Alimentación del sistema de riego (predominante)	Fuente natural por gravedad	Ubicación de las fuentes de agua	Dentro del Municipio
Mantenimiento de los sistemas de riego a cargo de	Productores usuarios		

Fuente: Investigación de Campo

Agua para otros tipos de producción y Consumo

Disponibilidad de agua para otros usos productivos	Suficiente	Calidad del agua para uso en la producción	Suficiente
Disponibilidad de agua para el consumo	Suficiente	Calidad del agua para el consumo	Agua sin tratamiento
Comunidades sin agua para consumo	20	% de la población sin agua para consumo	6%
% comunidades sin agua para consumo	56%	Sistemas de distribución de agua para consumo	Por gravedad

Fuente: Investigación de Campo

Electricidad

Cantidad de comunidades sin electricidad	4	Calidad de la electricidad disponible	Estable
% comunidades sin electricidad	11%	Accesibilidad de electricidad para industria y comercio	Sí
Porcentaje de la población sin electricidad	22%	Proveedor de electricidad	Energuate

Fuente: Investigación de Campo

Índice de Infraestructura para el Desarrollo	**0.7402**
Categoría	**C**

Es importante tomar en cuenta que en el caso del Índice de Infraestructura la escala utilizada es la siguiente:

- Índice de 0.91 a 1.00 = Categoría A: Condiciones favorables para DEL
- Índice de 0.76 a 0.90 = Categoría B: Condiciones medianamente favorables para DEL.
- Índice de 0.51 a 0.75 = Categoría C: Condiciones medianamente desfavorables para DEL.
- Índice < 0.5 = Categoría D: Condiciones desfavorables para DEL.

El índice de Infraestructura para el desarrollo económico del municipio de Concepción Huista presenta condiciones medianamente desfavorables para el desarrollo de la economía local y que permitan mejorar los índices de seguridad alimentaria y nutricional. Ya que el mantenimiento vial a comunidades no es frecuente lo cual dificulta las actividades productivas y la comercialización de productos agrícolas. De igual forma, las deficiencias en el sistema vial a nivel comunitario afectan las expectativas en el caso de desarrollo y promoción de actividades y proyectos de desarrollo. El municipio cuenta con dos vías de acceso en condiciones medianamente favorables.

En este municipio hay disponibilidad de agua para consumo o para la producción agrícola. En el casco urbano el agua para consumo recibe tratamiento de cloración para ser usada por las familias; no así en el área rural. De acuerdo a la información proporcionada por la municipalidad 20 comunidades de 36 no cuentan con agua potable o entubada y en lo que respecta a la electricidad solamente 4 comunidades no cuenta con este servicio. Sin embargo, entre los que gozan de este servicio, la energía tiene altibajos lo que afectaría el desarrollo de alguna industria en el municipio.

Con base a la información anterior podemos indicar que debe fortalecerse la infraestructura del municipio para promover el DEL, tanto en el aspecto de infraestructura vial, tratamiento para agua para consumo, producción y la mejora de la capacidad de la energía eléctrica. Esto facilitará el poner en marcha diferentes encadenamientos productivos, así como, apoyar el desarrollo de las potencialidades del municipio. En el plan de desarrollo municipal del municipio (2011-2021), dentro de sus objetivos estratégicos, se tienen priorizados estos aspectos. Es importante darles seguimiento y sensibilizar a las autoridades municipales en el sentido de asumir que estos aspectos son fundamentales para fortalecer el desarrollo económico y por ende las mejores condiciones de vida para la población.

El municipio cuenta con servicio de transporte intra municipal que conduce de la cabecera departamental a Concepción Huista a través de dos vías, siendo por Todos Santos Cuchumatán y Santa Ana Huista, San Antonio Huista y Jacaltenango. El transporte intermunicipal que comunica a las comunidades son microbuses, camionetas pick ups en su mayoría, de esta forma la mayor parte de los habitantes resuelven la necesidad de desplazarse de sus comunidades hacia la cabecera municipal para satisfacer sus necesidades de carácter económico y diligencias de carácter administrativo.

La dinámica del transporte colectivo es a través del uso de pick-ups, camionetas de segunda categoría. Existen rutas que cuentan con el servicio de transporte colectivo que a diario salen hacia Jacaltenango, una ruta hacia la cabecera departamental. Dentro de la frecuencia de la ruta de transporte, la mayoría realiza un recorrido por día. El transporte colectivo, es uno de los servicios que más utiliza la población para desplazarse a realizar diversas actividades hacia la cabecera departamental.

12. MIGRACIÓN Y REMESAS

Migración

Número estimado de familias con migrantes	1,607	Número estimado de migrantes por familia	1	Personas
Número estimado de migrantes en el municipio	1,607	Edades predominantes de migrantes	18 a 25	años
Se observa migración de mujeres	Poco numerosa	Se observa migración infantil	Poco numerosa	
Destino principal de las personas migrantes	Fuera del país	Destino principal de la migración externa	Estados Unidos	
Destino principal de la migración interna	Costa Sur	Duración de la migración externa	Mas 3 de años	
Duración de la migración interna	Menos de un año	Razones de la migración	Búsqueda de trabajo	
	Fuente: Investigación de Campo		*Fuente: Investigación de Campo*	
Índice población migrante	**8.33%**	**Índice migratorio**	**0.5394**	
		Categoría	**C**	

Análisis crítico de la migración del municipio

Es importante tomar en cuenta que en el caso del Índice Migratorio está medido en una escala inversa, considerando que sus efectos son en general, más negativos que positivos. La escala es la siguiente:

- Índice de 0.00 a 0.25 = Categoría A: Condiciones favorables para DEL
- Índice de 0.26 a 0.50 = Categoría B: Condiciones medianamente favorables para DEL.
- Índice de 0.51 a 0.75 = Categoría C: Condiciones medianamente desfavorables para DEL.
- Índice de 0.76 a 1.00 = Categoría D: Condiciones desfavorables para DEL.

El índice migratorio del municipio de Concepción Huista presenta condiciones medianamente desfavorables y con un índice de población migrante que indica que la migración es alta, debido a que no existen condiciones para que la población se emplee internamente, sino que tiene salir de sus municipios para trabajar; principalmente de la parte alta hacia fincas cafetaleras en la parte baja. Igualmente migran a las fincas cafetaleras de la costa sur. Los flujos migratorios internos se dan entre las diferentes comunidades y las fincas cafetaleras que aún mantienen sus cultivos de café, hay desplazamientos hacia la zona cafetalera de Jacaltenango siempre trabajando en actividades agrícolas de café.
Una fracción importante de la PEA del municipio se traslada a la parte sur del estado de Chiapas para realizar labores agrícolas en el cultivo de café, esto implica el desplazamiento estacional de una cantidad significativa de mano de obra del territorio. Este flujo constituye un factor necesario para la vida económica de las comunidades y unidades domésticas de la región, ya que las plantaciones cafetaleras reclutan habitualmente trabajadores del municipio. Este tipo de integración laboral fronteriza involucra una interacción cultural muy activa. Existe migración laboral hacia los Estados Unidos de Norte América con periodos de duración de tres años en adelante. Un número significativo de personas han viajado a los Estados Unidos de Norteamérica y el fruto de la remesas se invierten en el sostenimiento de las familias, construcción de viviendas y los gastos de educación de los hijos pero tiene como efecto directo la desintegración familiar.
Consideran que la migración se mantiene y que contribuye al desarrollo del municipio. Si analizamos las características de la población del municipio: pobreza, baja escolaridad, bajo acceso a formación técnica, falta de oportunidades de trabajo y bajos ingresos, concluimos que estos aspectos contribuyen a que el 30% de la población migre de acuerdo al estudio de migración PDRL 2008.

Remesas

Promedio estimado por remesa mensual por migrante	200.00	Dólares	Estimación de la remesa mensual del municipio	192,840.00	Dólares
	1,530.00	Quetzales		1,475,226.0	Quetzales
Tipo de Cambio	7.65		Remesa mensual estimada por familia	1,530.00	Quetzales

Fuente: Estimaciones basadas en Investigación de Campo

Principal uso de las remesas	Alimentación	Principales épocas/períodos en que se reciben remesas	Mensualmente

Estimación del porcentaje de cada remesa, destinado al consumo:	Hasta 75%	Estimación de la Remesa mensual destinada al consumo	1,500	Quetzales
% remesas para otros usos	25%	Estimación de la Remesa mensual destinada a otros usos	450.00	Quetzales

Índice de Remesas	**0.6400**
Categoría	**B**

El índice de remesas para el municipio se encuentra dentro de la categoría "B" con una puntuación obtenida de 0.6400 que significa que el municipio se encuentra en condiciones medianamente favorables para mejorar la economía local y la seguridad alimentaria y nutricional a través de los ingresos económicos que recibe como producto de las remesas. Sin embargo, aunque se mantienen las condiciones alimentarias no se favorece la situación económica local, tomando en cuenta que las remesas constituyen un medio de supervivencia para la población con escasos recursos económicos destinando la mayor parte de estos al consumo. Las remesas que ingresan al municipio dinamizan los sectores económicos tales como la telefonía, la construcción, el comercio y el transporte. Como producto de la actividad migratoria, en el municipio más de 1600 familias reciben remesas como producto de la cantidad de familiares que están en los Estados Unidos y México. Para efecto del análisis del índice de remesas se consideró como base que un 60% de las personas que están fuera del municipio como producto de la migración envían de manera formal remesas a cada mes a sus familiares.

La escasa calificación de la mano de obra, la falta de fuentes de empleo locales y la caída de los precios del café que tuvieron como consecuencia la reducción de la demanda de mano de obra y el pago de salario por debajo del mínimo establecido y el aumento de las tareas por jornal ha generado migración laboral en la mayoría hacia áreas de producción agrícola en el Estado de Chiapas México. Existe migración laboral temporal, generalmente dura cinco meses, ocurre en la mayoría de los casos en los períodos de abril a agosto y mayo a septiembre, volviendo al municipio cuando la demanda de mano de obra aumenta debido a la cosecha de café.

13. SEGURIDAD ALIMENTARIA Y NUTRICIONAL

Disponibilidad de Alimentos

Condiciones locales para la producción de alimentos básicos	Inadecuadas	Diversificación de la oferta local de alimentos	Baja
Producción local de alimentos básicos	Insuficiente	Necesidad de compra de alimentos de otros territorios	Alta

Fuente: Investigación de campo

Disponibilidad de Alimentos en las Regiones del Municipio

Región	Condiciones locales para la prod. Básicos	Producción local de alimentos básicos	Diversificación de la producción	Necesidad de compra de Alimentos desde fuera
I Tzuna, Ajul, Canwa, Las Peñas, Tzujan, Cerro Alto, Tzujan y Los Pérez Yatolop	Inadecuadas	Insuficiente	Baja	Alta
II Yula, Ap, Yatolop, Ramírez Flores, Tierra Blanca, Bacú, Yulhuitz, Los Pérez Onlaj, Chalhuitz, Onlaj, Tierra Común	Medianamente inadecuadas	Insuficiente	Media	Media
III Checan, Secheu, Canalaj, Yich, Tx'otx', Tzunhuitz, Vista Hermosa, Q'om y Concepción	Inadecuadas	Suficiente	Baja	Alta
IV Chapul, Cabic, Santiago Petatán y Trapichitos	Adecuadas	Suficiente	Media	Alta

Ubicación del Municipio en la Clasificación de Medios de Vida

Sierra de los Cuchumatanes
Agricultura de Subsistencia
Zona Cafetalera

Índice de disponibilidad de alimentos básicos	**0.3920**
Categoría	**C**

Fuente: Perfiles de Medios de Vida. USAID

La vocación del terreno en la parte media y alta no posee condiciones para la producción de alimentos. La parte baja posee tierras y clima adecuado para la producción de alimentos y las comunidades ubicadas en esta región tienen menos riesgos de inseguridad alimentaria y nutricional. El índice de disponibilidad de alimentos básicos presenta condiciones medianamente desfavorables, tal y como lo refleja su perfil de medios de vida que le ubica como zona cafetalera y agricultura de subsistencia. Es decir, no cuenta con las condiciones necesarias para la producción de alimentos básicos para la seguridad alimentaria y nutricional, ya que la vocación del suelo es forestal. Adicional a esto, en este municipio, prevalece el minifundismo. De acuerdo a testimonios de actores locales, la producción de alimentos básicos es insuficiente por lo que deben comprar granos básicos provenientes de México. Es importante mencionar que algunas familias rentan tierras en municipios como Jacaltenango, Santa Ana Huista y México y cultivan sus propios granos básicos. Aunque en menor escala se producen en el municipio granos básicos como el maíz, frijol y hierbas como fuentes importantes de minerales y proteínas, también se crían aves como gallinas pollos y patos, que producen huevos, además de carne que son fuente importante de proteína.

Acceso a los Alimentos en el Municipio

Los precios de los productos básicos en la localidad	Son caros para la mayoría	Índice de pobreza	78%
Acceso real de la mayoría de familias a la alimentación básica	Por debajo del mínimo necesario		24%

Fuente: Investigación de campo

Remesas destinadas al consumo/alimentación	75%	**Índice de accesibilidad a los alimentos básicos**	**0.5205**
Ingreso promedio mensual familiar	**Q 1,925.00**	**Categoría**	**B**
Transferencia Condicionada por Familia	Q 100.00		
	Porcentaje de familias que reciben transferencia	33%	

En el municipio de Concepción Huista existe un bajo acceso a los alimentos, debido a los bajos índices de empleo e ingresos que tiene la población, así como ingresos familiares inferiores al salario mínimo, lo cual no les permite contar con los recursos financieros necesarios para adquirir las cantidades y calidad suficiente de alimentos. Otro factor que incide en el bajo acceso a los alimentos es la baja productividad de los suelos; pues en su mayoría son de vocación forestal y la producción agrícola es baja. El índice de accesibilidad a los alimentos básicos presenta condiciones medianamente favorables debido a los precios de los alimentos y las condiciones de pobreza del municipio que alcanza un 78% y un 24% de pobreza extrema, por lo que el acceso real de los alimentos es mínimo lo que se ve reflejado en la mala alimentación de las familias, en las condiciones de salud y en la prevalencia de desnutrición crónica en el municipio. Se observa una dependencia alta de las remesas externas (USA) e internas (transferencias condicionadas) para la alimentación de las familias. El uso de las remesas no favorece la SAN, por el contrario promueven, en algunos casos, que se compren alimentos no nutritivos para la familia. Es necesario fortalecer los conocimientos, actitudes y prácticas alimentarias saludables para que las familias tomen la mejor decisión a la hora de comprar sus alimentos para que sean nutritivos y contribuyan a una alimentación sana, variada y balanceada.

Aceptabilidad y Consumo

Frecuencia de consumo de alimentos básicos en área urbana	Media	Consumo de alimentos nutritivos en área urbana	Medio
Frecuencia de consumo de alimentos básicos en área rural	Baja	Consumo de alimentos NO nutritivos en área urbana	Alto

Fuente: Investigación de campo

Consumo de alimentos nutritivos en área rural	Baja	**Índice de Aceptabilidad y Consumo**	**0.5000**
Consumo de alimentos NO nutritivos en área rural	Alto	**Categoría**	**C**

El consumo de alimentos chatarra está afectando la nutrición de la población, que además son más caros y no tienen los valores nutricionales necesarios. El índice de aceptabilidad y consumo de los alimentos del municipio presenta condiciones medianamente desfavorables debido a que se consumen muy frecuentemente los alimentos básicos (frijol y maíz) tanto en el área urbana como en el área rural. El consumo de alimentos nutritivos (verduras, carnes, lácteos, frutas) es frecuente en el área urbana y poco frecuente en el área rural, lo que afecta la calidad de la dieta de las comunidades más pobres y con menor acceso a alimentos. Muy frecuente se consume frijol, tortilla, huevos, verduras frutas, pan atoles (casco urbano) pollo, queso, carnes, verduras, hierbas frutas, pan, atoles, pastas (casco urbano), verduras (cuando hay cosecha) y frutas (de temporada); consumo frecuente (dos a tres veces por semana); huevos, queso, pollo, carnes, embutidos, pastas, verduras, hierbas, frutas (casco urbano), pollo, huevos, frutas, pastas (área rural). Esporádicamente se consume queso. (area rural).

Cinco Principales causa de morbilidad infantil en el Municipio

Causa	%
RINOFARINGITIS AGUDA	29%
RETARDO DEL DESARROLLO	9%
AMIGDALITIS AGUDA	6%
INFECCIÓN INTESTINAL BACTERIANA	6%
Fuente: Memoria de Labores MSPAS 2014.	
Índice de desnutrición aguda	1%
Índice de desnutrición crónica	44%

Fuente: Sala situacional SESAN 2014

Cinco Principales causa de mortalidad infantil en el Municipio

Causa	%
CARDIOMIOPATÍA	50%
INFECCIÓN INTESTINAL	50%
ASFIXIA DE NACIMIENTO	50%
NEUMONÍA NO ESPECIFICADA	50%
Fuente: Memoria de Labores MSPAS 2014.	
Índice de Uso Biológico de los Alimentos	**0.2501**
Categoría	**C**

El uso biológico de los alimentos refleja las condiciones en que se encuentra el organismo y que le permiten usar de la mejor forma posible los nutrientes que le aportan los alimentos. El índice de uso biológico de los alimentos presenta condiciones medianamente desfavorables dando como resultado en el municipio la prevalencia de desnutrición crónica. Las principales causas de morbilidad y mortalidad son enfermedades prevenibles vinculadas a las condiciones del clima y cuidado de los hijos así como, a la higiene en la preparación de alimentos y el uso de agua segura. Los factores que influyen en el uso biológico de los alimentos son: el estado de salud, la forma de preparar los alimentos, los hábitos de higiene, la calidad higiénica de los alimentos y las condiciones del ambiente.

Índice Combinado de SAN	**0.4157**	**Categoría**	**C**

El índice combinado de SAN presenta condiciones medianamente desfavorables. En primera instancia es necesario propiciar la disponibilidad de alimentos, independientemente que se produzcan localmente o se compren, obviamente; para la adquisición de los mismos debe contarse con empleo e ingresos que cubran las necesidades mínimas de las personas. Es de mencionar que el aspecto de consumo es importante para que se tomen las mejores decisiones sobre qué comer y mejorar las prácticas alimentarias. De acuerdo a la percepción de los participantes del grupo focal SAN se han modificado los hábitos alimentarios y ha habido un desplazamiento de las preparaciones tradicionales como un caldo de pollo con verduras por el uso de sopas instantáneas. Así también hay casos en que las mujeres que tienen aves de corral criollas (gallinas, chompipes, patos) o producen hortalizas venden sus productos para

comprar alimentos que, en algunos casos, no son nutritivos o utilizan sus ingresos para recargas de tiempo de aire de celulares. Es necesario promover prácticas alimentarias adecuadas y fortalecer los conocimientos en salud y nutrición a nivel del municipio para mejorar las condiciones SAN. El consumo de alimentos no nutritivos tales como sopas instantáneas, golosinas, gaseosas afecta la calidad de la alimentación y tiene consecuencias en el estado nutricional de la familia. Es importante resaltar que las condiciones de saneamiento ambiental en el municipio deben mejorarse; no hay planta de tratamiento de desechos sólidos ni planta de tratamiento de aguas residuales y el agua de consumo no cumple con los requisitos necesarios.

En el índice de aceptabilidad y consumo de alimentos en el cual se presentan datos del área urbana y rural se puede apreciar que el consumo de alimentos nutritivos en el área urbana y rural está en una situación media tomando en cuenta que existe producción de alimentos básicos,como se describió anteriormente que existe un acceso mediano hacia los alimentos. En cuanto al consumo de alimentos no nutritivos, es evidente que en el área urbana y rural el consumo es alto, esto se debe a malas prácticas o hábitos de consumo, en el cual prefieren consumir los productos no nutritivos en vez de consumir los productos locales que son fuentes de nutrición.

El uso biológico de los alimentos da como resultado que en el municipio los índices de desnutrición crónica y aguda se encuentran en un promedio de 45% que significa que de cada 100 niños en edades de 0 a 5 años, 45 de ellos padecen desnutrición infantil, y esto se debe a que por la baja cantidad de ingresos económicos, la pobreza, pobreza extrema, vulnerabilidad ambiental y otros fenómenos naturales hace que muchas familias no consuman los alimentos nutritivos que su organismo necesita. Aunque en los análisis realizados en los pilares descritos se hace referencia a que en el municipio existe disponibilidad de alimentos, accesibilidad a los mismos, un buen uso biológico que hace que los porcentajes de morbilidad y mortalidad estén bajos. A consecuencia de hábitos o prácticas de consumo hace que la población se acostumbra a consumir alimentos no nutritivos y se vende los alimentos que se producen a nivel local.

La población en general muestra carencias de disponibilidad de alimentos y acceso a ellos, también la utilización biológica de alimentos, medidas de higiene y salubridad para preparación de alimentos, afecta la salud de los habitantes. El menú cotidiano se basa en papas, café, tortillas, tamales, frijol, chile, agua con azúcar, así como hierbas nativas. Aunque en los análisis realizados en los tres pilares descritos anteriormente se hace referencia a que en el municipio existe disponibilidad de alimentos, accesibilidad a los mismos y aceptabilidad en cuando al consumo de los mismos, pero los malos hábitos o prácticas de consumo hacen que la situación de INSAN en el municipio esté alcanzando porcentajes altos, debido a que se acostumbra a consumir alimentos no nutritivos.

De esa cuenta, existe preocupación en la actualidad por parte de las autoridades municipales, para reducir estas carencias, impulsando el desarrollo económico local a través de la implementación de actividades económicas derivadas, vigilar el estado nutricional de los grupos familiares, impulsar la lactancia materna, vigilar y controlar el enriquecimiento y fortificación de los alimentos, regular, vigilar y controlar los alimentos.

El deterioro y pérdida de los cultivos como consecuencia de fenómenos hidrometeorológicos cada vez más frecuentes agudizan los problemas que en materia de INSAN para la población vinculada a los ciclos naturales, cantidad y calidad del servicio agua para consumo, para la producción de sus alimentos agrícolas y las condiciones topográficas del territorio. En ese sentido habrá que desarrollar toda una estrategia que vincule las dinámicas productivas de la población, sus prácticas agrícolas y el nivel de riesgo a seguridad alimentaria y nutricional que caracteriza el territorio.

14. POTENCIALIDADES

Proyectos Empresariales identificados

	Proyecto	Ubicación	Situación	Actores Involucrados potencialmente
1	Industrialización del café	Zona cafetalera	Idea	Alianza Público-Privada-Comunitaria
2	Industrialización de La Miel de Abeja	Zona cafetalera	Idea	Alianza comunitaria-Cooperación int.

Fuente: Investigación de Campo

Proyectos identificados, enfocados en SAN

	Proyecto	Ubicación	Situación	Actores Involucrados potencialmente
1	Implementación del Cultivo de Aguacate Hass	Parte Media	Idea	Alianza comunitaria-Cooperación int.
2	Industrialización de la Papa	Parte Alta	Idea	Alianza Público-Privada-Comunitaria
3	Industrialización de frutas	Parte Alta y Media	Idea	Alianza comunitaria-Cooperación int.

Fuente: Investigación de Campo

Entidades de apoyo potencial a los Proyectos identificado

	Entidad	Tipo	Apoyo	Nivel de Apoyo
1	ASOCUCH	Privado	Asistencia Técnica	En la etapa inicial
2	ASOCIACIÓN (WAYA´B)	Privado	Encadenamiento	En la etapa inicial
3	MAGA	Publico estatal	Asistencia Técnica	De manera continua
4	ANACAFE/FUNCAFE	Privado	Capacitación	De manera continua
5	MINECO	Publico estatal	Encadenamiento	De manera continua
6	ASOCIACIÓNES y COOPERATIVAS	Privado	Financiamiento	En la etapa inicial

Fuente: Investigación de Campo

Índice de Potencialidades	**0.2980**	**Categoría**	**C**

El índice de potencialidades conjuntas DEL y SAN presenta condiciones medianamente desfavorables en la visualización e implementación de proyectos potenciales para el fomento económico y la seguridad alimentaria. Es importante considerar que en el tema DEL existen importantes iniciativas, que corresponden a las ventajas comparativas del municipio y que le permitirán mejorar su situación de desarrollo económico. Además de los proyectos indicados, el municipio cuenta con un potencial turístico, especialmente lo relacionado a recursos naturales y centros ceremoniales que pueden convertirse en la generación de ingresos. El Ecoturismo puede convertirse en una fuente de ingresos para los pobladores de las comunidades que cuentan con este potencial. Dentro de los sitios eco turísticos identificados están: Yula Coman, Sechew, Axolá, Cabic, Chalwitz.

En el municipio de Concepción Huista; la producción de café, miel de abeja, aguacate, papa, durazno son potencialidades identificadas. Es importante considerar que se debe fomentar en conjunto con los pequeños productores individuales, la participación de organizaciones, por medio de alianzas público/privadas, así como de la cooperación internacional para aprovechar las potencialidades existentes. Es necesario promover la discusión y análisis FODA de los proyectos identificados.

El proyecto de Industrialización de café responde a que existen varias asociaciones y cooperativas y una coordinadora de desarrollo de Concepción Huista; con las que se puede implementar este proyecto. Por su parte, el proyecto de Industrialización de Miel responde a la disponibilidad de flor del café y aguacate responden a la variedad de climas que favorecen el cultivo.

El Proyecto Industrialización de la papa; en la parte alta del municipio se visualiza como una forma de generar valor agregado a este producto, favoreciendo su comercialización e incrementando los ingresos para los productores.

En general se puede decir que en el municipio existen potencialidades que pueden implementarse en un mediano y largo plazo, pero se requiere de la participación de actores externos que faciliten las condiciones necesarias para ello, por lo cual se visualizan alianzas tanto a nivel de las comunidades organizadas, el sector público y privado, así como la cooperación internacional para que exista un canal de coordinación y que todas las partes involucradas para el desarrollo de una actividad potencial asuman el rol que les corresponda.

15. INDICADORES Y PERFIL MUNICIPAL

# de Indicador	Indicador	Índice	Categoría
1	Índice Territorial	0.5225	B
2	Índice Poblacional	0.3315	C
3	Índice de Producción	0.5319	B
4	Índice de Empleo	0.6187	B
5	Índice de Ingresos	0.4020	C
6	Índice de Encadenamientos Económicos	0.1625	D
7	Índice combinado de Servicios para DEL	0.3896	C
8	Índice combinado de Servicios para SAN	0.4560	C
9	Índice Organizacional Combinado	0.3099	C
10	Índice de Empresarialidad	0.7585	A
11	Índice de Infraestructura para el Desarrollo	0.7402	C
12	Índice migratorio	0.5394	B
13	Índice de Remesas	0.6400	B
14	Índice Combinado de SAN	0.4157	C
15	Índice de Potencialidades	0.2980	C

ÍNDICE DEL/SAN COMBINADO	**0.3891**
CATEGORÍA COMBINADO	**C**

PERFIL MUNICIPAL DEL/SAN

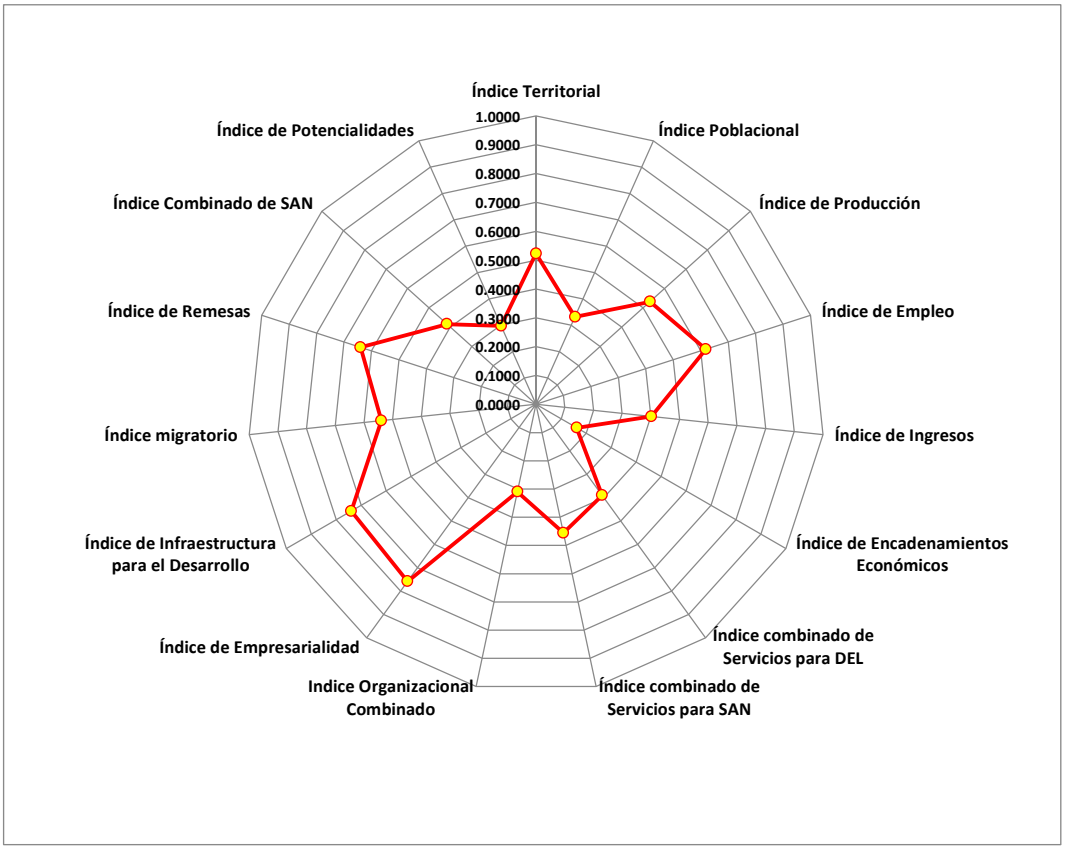

El Perfil municipal en relación a la situación económica con enfoque a seguridad alimentaria y nutricional del municipio de Concepción Huista hace referencia a situaciones muy importantes relacionadas con el análisis realizado:

El territorio del municipio presenta demografía regular. Sus centros poblados rurales son poco accesibles en su mayoría durante todas las épocas del año. La cabecera municipal está muy distante de la cabecera departamental a 118 kilómetros aproximadamente. Su clima es templado y lluvioso. Se ubica en los medios de vida como zona cafetalera y agricultura de subsistencia, derivado de ello sus comunidades más importantes económicamente se dedican la producción de café y actividades pecuarias como producción de ganando ovino, cerdos y aves de engorde. En las comunidades más afectadas por la inseguridad alimentaria destacan problemas de desnutrición crónica y aguda, carencia de agua potable y poca disponibilidad de alimentos, efectos de condiciones fuertes de pobreza y pobreza extrema. Los efectos del cambio climático más relevantes son los derrumbes, deslizamientos y la sequía, los cuales afectan su productividad, en especial por el surgimiento de plagas en el café y generan vulnerabilidad en las viviendas ubicadas en zonas de riesgo.

Su población es mayoritariamente indígena y habita en áreas rurales, el nivel de analfabetismo es alto y existe una brecha muy grande entre la cantidad de alumnos que alcanzan el nivel primario y básico y aquellos que cursan una carrera a nivel diversificado en el municipio, principalmente falta de recursos económicos, carencia de centros educativos de este nivel y por abandono generado por la búsqueda de empleo o generación de ingresos en tareas agrícolas principalmente en fincas de café. El nivel de ingresos promedio mensual per cápita está por debajo de las necesidades económicas por lo que se requiere de un desarrollo económico local equilibrado que cumpla con los niveles adecuados de seguridad alimentaria y nutricional con especial énfasis en la población infantil. Debido a la poca capacidad técnica existen altos índices de inseguridad alimentaria y nutricional. En cuanto al capital social en el municipio la participación de las organizaciones en las actividades productivas que incluye a grupos de mujeres y jóvenes organizados es muy bajo, no cuentan con personería jurídica que les permita acceder a financiamientos para la implementación de proyectos productivos.

Las condiciones para el impulso de cadenas de valor tiene que ver con la transformación del cultivo de café en pergamino a café tostado y molido. Las cantidades que se están transformando son relativamente pequeñas pero que puede convertirse en una potencialidad en el municipio tomando en cuenta los volúmenes de producción que se tienen en el municipio, según información obtenida representa una oportunidad de empleo para las mujeres en un 50%. La infraestructura productiva presenta factores para promover el desarrollo económico local y mejorar las condiciones de vida de la población a través del aprovechamiento e inversión de las remesas en actividades productivas que en un corto y mediano plazo contribuirán a mejorar los índices de seguridad alimentaria y nutricional. En el municipio existen potencialidades que pueden aprovecharse tomando en cuenta la vocación y capacidad de cada territorio, así como las condiciones que ofrece el municipio para su implementación.

16. CONCLUSIONES

- Concepción Huista, Huehuetenango, por ser un municipio que se encuentra muy distante de la cabecera departamental, presenta pocas potencialidades socio económicas.
- La seguridad alimentaria y nutricional presenta debilidades, en especial aquellas relacionadas con el uso biológico de alimentos y la accesibilidad hacia los mismos, por ello se observan importantes niveles de desnutrición crónica y aguda en su población infantil.
- La potencialidad económica se sustenta en exportación de café y algunas hortalizas como principales productos, además de la producción de banano, plátano y miel de abeja que están generando empleo local a través de la mano de obra que se concentra en estas actividades.
- Su nivel de organización es débil, en especial en mujeres y jóvenes que no cuentan con personería jurídica que les permita tener acceso a oportunidades financieras para la implementación de proyectos productivos.
- En el municipio solo existe un nivel de encadenamiento formado y bien definido que consiste en la transformación de café pergamino a tostado y molido que está generando ingresos económicos a pequeña escala pero que representa una potencialidad para el municipio si se dan las condiciones necesarias.
- El municipio posee recurso humano que se emplea para la producción agrícola y los recursos naturales como el agua, el suelo, el clima, la topografía y la posición geográfica que al ser bien aprovechados, pueden contribuir a mejorar la economía local y contribuir a mejorar los índices de seguridad alimentaria y nutricional.
- Los factores identificados que limitan el desarrollo de las actividades económicas actuales en el municipio están concentrados básicamente en la falta de organización y asociatividad de los productores y el poco acceso a tenencia de la tierra, créditos agrícolas, así como la falta de asistencia técnica y empresarial.

17. RECOMENDACIONES

Al finalizar el proceso y análisis de cada uno de los índices del Diagnóstico de Desarrollo Económico Local -DEL- con Enfoque a Seguridad Alimentaria y Nutricional -SAN-, del municipio de Concepción Huista, Huehuetenango, es importante considerar los siguientes aspectos:

- Es necesario estimular la educación técnica ocupacional y con ello la empresarialidad local fomentando la participación activa de la población en actividades económicas.
- Promover espacios y estímulos para la organización de grupos de mujeres y jóvenes con fines productivos, tomando como base los procesos iniciados desde la Oficina Municipal de la Mujer y grupos organizados juveniles culturales y sociales existentes en el municipio.
- Se debe estimular los encadenamientos productivos, en especial los relacionados con producción de café tostado y molido, la producción de miel debido a que cuentan con una base organizativa pero requieren de asistencia técnica y estudios de mercado para determinar potenciales compradores.
- La seguridad alimentaria y nutricional es un tema que debe abordarse conjuntamente entre la sociedad civil, autoridades públicas y cooperación internacional para que en un mediano plazo se puedan reducir los índices de desnutrición crónica y aguda que afecta a la población infantil del municipio.
- Las políticas de desarrollo para el municipio deben de llevar un enfoque integrador, donde se enlacen las actividades que intervienen en el proceso productivo, a través de la formación de las cadenas productivas, de modo tal que actúen como una unidad, posibilitando que la participación coordinada y consciente de los actores de la cadena productiva genere valor para todos.
- Debe aprovecharse los recursos con que cuenta el municipio para la producción agrícola y pecuaria y con ello mejorar la seguridad alimentaria y nutricional, para después generar excedentes que permitan mejorar la economía local a través de la generación de ingresos.
- A partir de los resultados del diagnóstico DEL/SAN se deben realizar e implementar planes de desarrollo económico local con enfoque en seguridad alimentaria y nutricional con la participación de todos los actores para que se tenga representatividad e inclusión de todos los sectores del municipio.

"La realización de esta publicación fue posible gracias al apoyo del pueblo de los Estados Unidos de América proporcionado a través de la Agencia de los Estados Unidos para el Desarrollo Internacional (USAID). El contenido aquí expresado no necesariamente refleja las opiniones de la USAID o del Gobierno de los Estados Unidos de América"